

# MIEJSCOWY PLAN ZAGOSPODAROWANIA PRZESTRZENNEGO DLA TERENU POŁOŻONEGO W OBRĘBIE PŁAWIN, GMINA INOWROCŁAW








ZAŁĄCZNIK NR 1  
DO UCHWAŁY NR .....  
RADY GMINY INOWROCŁAW  
Z DNIA .....

PLAN SPORZĄDZIŁ  
WÓJT GMINY INOWROCŁAW

SKALA 1 : 1 000

0 10 20 30 40 50m

## LEGENDA

-  GRANICA OBSZARU OBJĘTEGO PLANEM
-  LINIE ROZGRANICZAJĄCE TERENY O RÓŻNYM PRZEZNACZENIU LUB RÓŻNYCH ZASADACH ZAGOSPODAROWANIA
-  NIEPRZEKRACZALNE LINIE ZABUDOWY
-  **MN** TEREN ZABUDOWY MIESZKANIOWEJ JEDNORODZINNEJ
-  **MN-U** TEREN ZABUDOWY MIESZKANIOWEJ JEDNORODZINNEJ LUB USŁUG
-  **KR** TEREN KOMUNIKACJI DROGOWEJ WEWNĘTRZNEJ
-  **KDD** TEREN DROGI DOJAZDOWEJ

Mapa zasadnicza w skali 1:1000  
Układ współrzędnych 2000 pas 6

MAPA ZASADNICZA

skala 1:1000

GN.1.6642.1.2766.2023

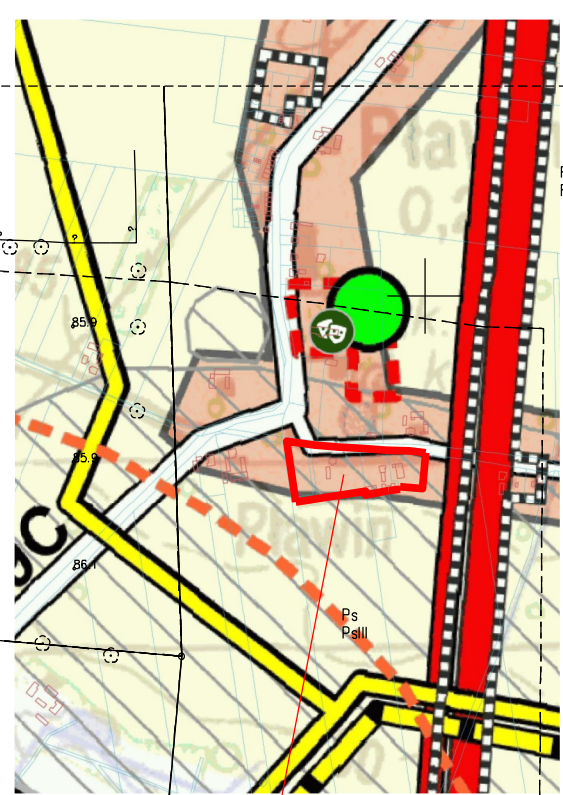
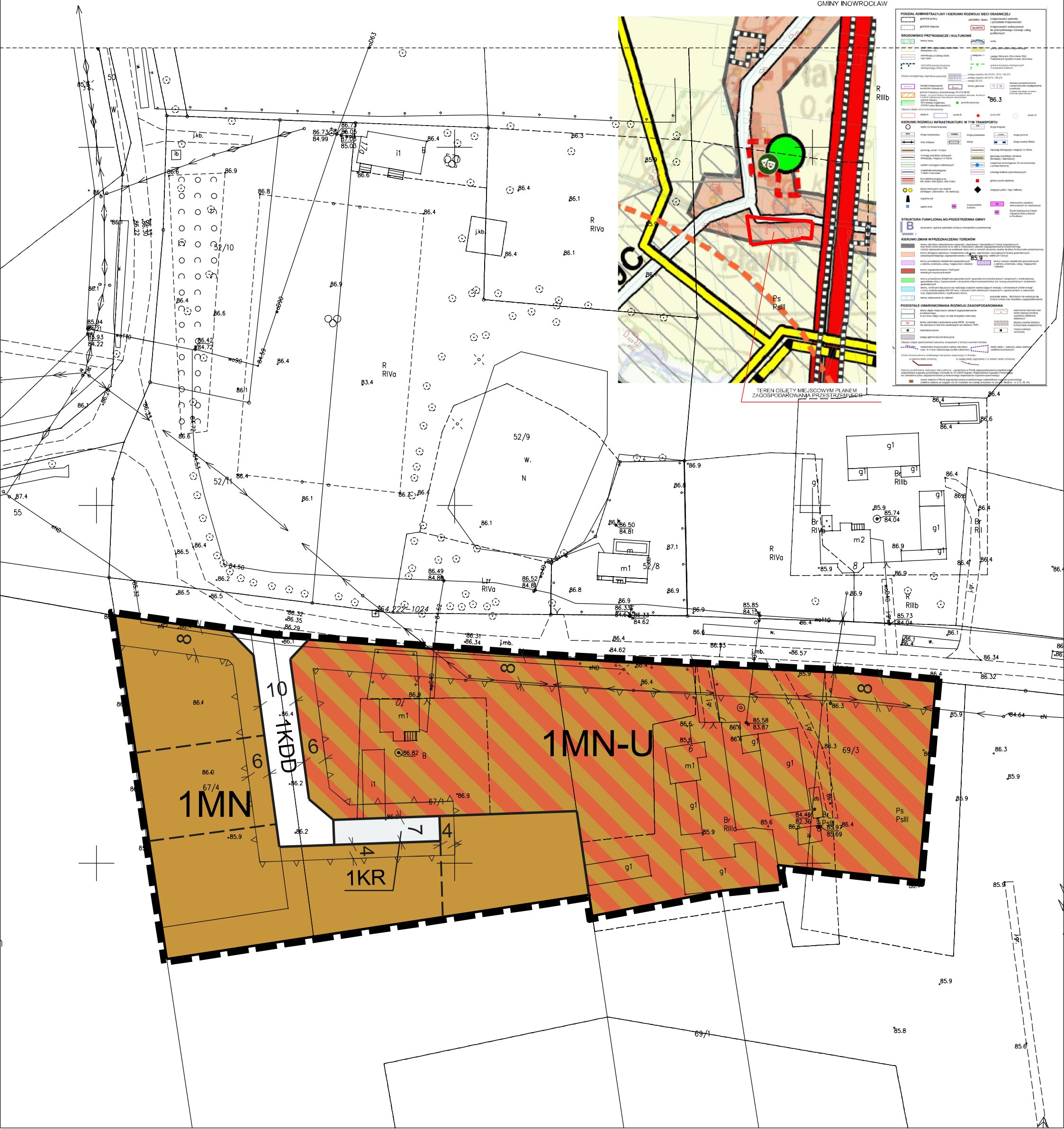
sporządziła: Katarzyna Magiera

















































data: 26.09.2023 r.

Informacja o źródle pochodzenia użytego materiału państwowego zasobu geodezyjnego i kartograficznego

1. Nazwa organu wydającego licencję:  
Starosta Inowrocławski  
88-100 Inowrocław  
ul. Mątewska 17
2. Licencjodawca:  
GMINA INOWROCŁAW  
ul. Królowej Jadwigi 43  
88-100 Inowrocław  
NIP: 556-273-88-48
3. Numer licencji:  
6642.1.1066.2023\_0407\_P

WYRYS ZE STUDIUM UWARUNKOWAŃ I KIERUNKÓW ZAGOSPODAROWANIA PRZESTRZENNEGO GMINY INOWROCŁAW



PODZIAŁ ADMINISTRACYJNY I KIERUNKI ROZWOJU SIECI OSADNICZEJ	
	obszar zabudowy mieszkaniowej
	obszar zabudowy usługowej
	obszar zabudowy przemysłowej
	obszar zabudowy rekreacyjnej
	obszar zabudowy o charakterze mieszanym
	obszar zabudowy o charakterze mieszanym z zabudową usługową
	obszar zabudowy o charakterze mieszanym z zabudową przemysłową
	obszar zabudowy o charakterze mieszanym z zabudową rekreacyjną
	obszar zabudowy o charakterze mieszanym z zabudową mieszkaniową
	obszar zabudowy o charakterze mieszanym z zabudową usługową
	obszar zabudowy o charakterze mieszanym z zabudową przemysłową
	obszar zabudowy o charakterze mieszanym z zabudową rekreacyjną
	obszar zabudowy o charakterze mieszanym z zabudową o charakterze mieszanym
	obszar zabudowy o charakterze mieszanym z zabudową o charakterze mieszanym
	obszar zabudowy o charakterze mieszanym z zabudową o charakterze mieszanym
	obszar zabudowy o charakterze mieszanym z zabudową o charakterze mieszanym
	obszar zabudowy o charakterze mieszanym z zabudową o charakterze mieszanym
	obszar zabudowy o charakterze mieszanym z zabudową o charakterze mieszanym
	obszar zabudowy o charakterze mieszanym z zabudową o charakterze mieszanym
	obszar zabudowy o charakterze mieszanym z zabudową o charakterze mieszanym
	obszar zabudowy o charakterze mieszanym z zabudową o charakterze mieszanym
	obszar zabudowy o charakterze mieszanym z zabudową o charakterze mieszanym
	obszar zabudowy o charakterze mieszanym z zabudową o charakterze mieszanym
	obszar zabudowy o charakterze mieszanym z zabudową o charakterze mieszanym
	obszar zabudowy o charakterze mieszanym z zabudową o charakterze mieszanym
	obszar zabudowy o charakterze mieszanym z zabudową o charakterze mieszanym
	obszar zabudowy o charakterze mieszanym z zabudową o charakterze mieszanym
	obszar zabudowy o charakterze mieszanym z zabudową o charakterze mieszanym
	obszar zabudowy o charakterze mieszanym z zabudową o charakterze mieszanym
	obszar zabudowy o charakterze mieszanym z zabudową o charakterze mieszanym
	obszar zabudowy o charakterze mieszanym z zabudową o charakterze mieszanym
	obszar zabudowy o charakterze mieszanym z zabudową o charakterze mieszanym
	obszar zabudowy o charakterze mieszanym z zabudową o charakterze mieszanym
	obszar zabudowy o charakterze mieszanym z zabudową o charakterze mieszanym
	obszar zabudowy o charakterze mieszanym z zabudową o charakterze mieszanym
	obszar zabudowy o charakterze mieszanym z zabudową o charakterze mieszanym
	obszar zabudowy o charakterze mieszanym z zabudową o charakterze mieszanym
	obszar zabudowy o charakterze mieszanym z zabudową o charakterze mieszanym
	obszar zabudowy o charakterze mieszanym z zabudową o charakterze mieszanym
	obszar zabudowy o charakterze mieszanym z zabudową o charakterze mieszanym
	obszar zabudowy o charakterze mieszanym z zabudową o charakterze mieszanym
	obszar zabudowy o charakterze mieszanym z zabudową o charakterze mieszanym
	obszar zabudowy o charakterze mieszanym z zabudową o charakterze mieszanym
	obszar zabudowy o charakterze mieszanym z zabudową o charakterze mieszanym
	obszar zabudowy o charakterze mieszanym z zabudową o charakterze mieszanym
	obszar zabudowy o charakterze mieszanym z zabudową o charakterze mieszanym
	obszar zabudowy o charakterze mieszanym z zabudową o charakterze mieszanym
	obszar zabudowy o charakterze mieszanym z zabudową o charakterze mieszanym
	obszar zabudowy o charakterze mieszanym z zabudową o charakterze mieszanym

TEREN OBJĘTY MIEJSCOWYM PLANEM ZAGOSPODAROWANIA PRZESTRZENNEGO