

**UCHWAŁA NR XX/160/2025
RADY GMINY INOWROCŁAW**

z dnia 25 listopada 2025 r.

**w sprawie miejscowego planu zagospodarowania przestrzennego dla terenu działek nr 147 i 146
w obrębie Orłowo, gmina Inowrocław**

Na podstawie art. 18 ust. 2 pkt 5 ustawy z dnia 8 marca 1990 r. o samorządzie gminnym (Dz. U. z 2025 r. poz. 1153) oraz art. 20 ust. 1 i art. 34 ust. 1 ustawy z dnia 27 marca 2003 r. o planowaniu i zagospodarowaniu przestrzennym (Dz. U. z 2024 r. poz. 1130 z późn. zm.¹⁾), w związku z art. 67 ust. 3 pkt 2 ustawy z dnia 7 lipca 2023 r. o zmianie ustawy o planowaniu i zagospodarowaniu przestrzennym oraz niektórych innych ustaw (Dz. U. z 2023 r. poz. 1688 z późn. zm.²⁾), uchwala się, co następuje:

**Rozdział 1.
Przepisy ogólne**

§ 1. 1. Po stwierdzeniu, że plan miejscowy nie narusza ustaleń studium uwarunkowań i kierunków zagospodarowania przestrzennego gminy Inowrocław przyjętego uchwałą nr XVIII/137/2025 Rady Gminy Inowrocław z dnia 26 września 2025 r., uchwala się miejscowy plan zagospodarowania przestrzennego dla terenu działek nr 147 i 146 w obrębie Orłowo, gmina Inowrocław, zwany dalej planem miejscowym.

2. Załącznikami do uchwały są:

- 1) część graficzna planu miejscowego w skali 1:1000 stanowiąca integralną część uchwały, jako załącznik nr 1 do uchwały;
- 2) rozstrzygnięcie o sposobie rozpatrzenia uwag do projektu planu miejscowego, jako załącznik nr 2 do uchwały;
- 3) rozstrzygnięcie o sposobie realizacji zapisanych w planie miejscowym inwestycji z zakresu infrastruktury technicznej, które należą do zadań własnych gminy oraz zasadach ich finansowania, jako załącznik nr 3 do uchwały;
- 4) dane przestrzenne GML tworzone dla miejscowego planu zagospodarowania przestrzennego, jako załącznik nr 4 do uchwały.

§ 2. 1. Uchwała ustanawia obowiązujące na terenach objętych planem miejscowym przepisy prawa miejscowego dotyczące przeznaczenia i sposobu zagospodarowania poszczególnych terenów oraz określa konieczne dla osiągnięcia zamierzonych celów – nakazy i zakazy.

2. Przepisy prawne niniejszej uchwały nie mogą być stosowane wybiórczo oraz w oderwaniu od ustaleń części graficznej planu miejscowego, stanowiącego załącznik do uchwały.

§ 3. W realizacji miejscowego planu, oprócz ustaleń zawartych w niniejszej uchwale, mają zastosowanie przepisy szczególne wraz z aktami wykonawczymi i odrębnymi.

§ 4. Teren wydzielony liniami rozgraniczającymi tereny o różnym przeznaczeniu lub różnych zasadach zagospodarowania określony jest symbolem, w którym litery oznaczają przeznaczenie poszczególnych terenów według oznaczeń legendy części graficznej planu miejscowego.

§ 5. Następujące oznaczenia, zawarte na części graficznej planu miejscowego, są obowiązującymi ustaleniami planu miejscowego:

- 1) granica obszaru objętego planem miejscowym;
- 2) linie rozgraniczające tereny o różnym przeznaczeniu lub różnych zasadach zagospodarowania;
- 3) nieprzekraczalne linie zabudowy;

¹⁾Zmiany tekstu jednolitego wymienionej ustawy zostały ogłoszone w Dz. U. z 2024 r. poz. 1907, poz. 1940, Dz. U. z 2025 r. poz. 527, poz. 680.

²⁾Zmiany tekstu jednolitego wymienionej ustawy zostały ogłoszone w Dz. U. z 2024 r. poz. 1824, Dz. U. z 2025 r. poz. 527.

- 4) oznaczenie obiektu ujętego w ewidencji zabytków;
- 5) symbol identyfikujący teren o różnym przeznaczeniu lub różnych zasadach zagospodarowania.

Rozdział 2.

Ogólne ustalenia planu miejscowego

§ 6. 1. Ustalenia ogólne obowiązują dla terenu w granicach obszaru objętego planem miejscowym, o ile ustalenia szczegółowe nie stanowią inaczej.

2. Przeznaczenie terenu:

- 1) w granicach planu miejscowego wyznacza się teren usług edukacji lub usług sportu i rekreacji lub usług kultury i rozrywki, o symbolu – **UE-US-UK**;
- 2) dla nowej zabudowy obowiązuje zakaz lokalizacji funkcji i obiektów niezwiązanych z podstawowym przeznaczeniem terenu i jego obsługą z wyłączeniem inwestycji celu publicznego z zakresu łączności publicznej, zgodnych z przepisami odrębnymi.

3. Zasady ochrony i kształtowania ładu przestrzennego: wymagane sytuowanie nowych budynków zgodnie z nieprzekraczalnymi liniami zabudowy określonymi na części graficznej planu miejscowego.

4. Zasady ochrony środowiska, przyrody i krajobrazu: obowiązuje zagospodarowanie terenu prowadzące do utrzymania i ochrony wartości przyrodniczych i różnorodności form krajobrazowych, w tym: zachowanie istniejących form ukształtowania terenu, z wyłączeniem realizacji obiektów budowlanych.

5. Zasady kształtowania krajobrazu: zgodnie z ustaleniami szczegółowymi.

6. Zasady ochrony dziedzictwa kulturowego i zabytków, w tym krajobrazów kulturowych, oraz dóbr kultury współczesnej:

- 1) na obszarze objętym planem miejscowym, zgodnie z częścią graficzną planu miejscowego, znajduje się obiekt ujęty w ewidencji zabytków, ustala się:
 - a) obowiązek renowacji zniszczonych fragmentów budynków w formie uzupełnień brakujących detali architektonicznych mających na celu przywrócenie budynku do stanu pierwotnego,
 - b) zakaz zmiany podziałów i wielkości otworów okiennych i drzwiowych, za wyjątkiem usługowych kondygnacji parteru, gdzie dopuszcza się zmianę wielkości istniejących otworów w celu ich powiększenia i wypełnienia szkłem, z zachowaniem zasady kompozycji i osi symetrii otworów okiennych w elewacji na wyższych kondygnacjach,
 - c) w przypadku wymiany stolarki okiennej i drzwiowej obowiązek zachowania historycznych podziałów, a dla otworów okiennych zakończonych łukiem zakaz stosowania uproszczeń w postaci prostego zakończenia stolarki,
 - d) zakaz upraszczania historycznych podziałów i eliminacji detalu stolarki okiennej,
 - e) obowiązek stosowania materiału historycznego stolarki oraz jednakowego koloru w ramach jednego budynku,
 - f) dopuszcza się stosowanie współczesnej stolarki otworowej z obowiązkiem odtworzenia historycznego detalu istniejącej stolarki okiennej, ze szczególnym uwzględnieniem szerokości ram, słupków i pozostałych elementów odtwarzanego okna,
 - g) obowiązek usunięcia z elewacji frontowych elementów szpecących tj. okablowania, anten satelitarnych, kominów stalowych, skrzynek elektrycznych, telekomunikacyjnych i gazowych ze wskazaniem do umieszczenia wymienionych elementów w specjalnie przygotowanych wnękach lub niszach w budynku;
- 2) w przypadku natrafienia podczas robót ziemnych lub budowlanych na przedmiot, co do którego istnieje przypuszczenie, iż jest on zabytkiem, należy zastosować się do przepisów o ochronie zabytków i opiece nad zabytkami.

7. Wymagania wynikające z potrzeb kształtowania przestrzeni publicznych: zgodnie z zasadami określonymi w ustaleniach szczegółowych.

8. Zasady kształtowania zabudowy oraz wskaźniki zagospodarowania terenów:

- 1) obowiązuje lokalizacja zabudowy zgodnie z zasadami określonymi w ustaleniach szczegółowych;
- 2) w przypadku przekroczenia przez istniejące budynki parametrów zawartych w ustaleniach szczegółowych dopuszcza się:
 - a) przebudowę, rozbudowę, nadbudowę i remonty istniejących budynków z zachowaniem kontynuacji dotychczasowej wysokości budynków z tolerancją wysokości do $\pm 15\%$,
 - b) przebudowę, rozbudowę, nadbudowę i remonty istniejących budynków z zachowaniem kontynuacji dotychczasowych linii zabudowy,
 - c) dla przebudowy, rozbudowy, nadbudowy i remontów istniejących budynków dopuszcza się realizację połączeń dachowych z uwzględnieniem dotychczasowej kolorystyki, pokrycia dachu oraz kąta nachylenia połączeń dachowych z tolerancją do $\pm 10^\circ$,
 - d) dla przebudowy, rozbudowy, nadbudowy i remontów istniejących budynków dopuszcza się realizację inwestycji z uwzględnieniem dotychczasowych funkcji;
- 3) obowiązuje wydzielenie minimum 1 miejsca do parkowania na 100 m² powierzchni obiektów usługowych;
- 4) w ramach projektowanych miejsc do parkowania obowiązuje zapewnienie miejsc do parkowania przeznaczonych na parkowanie pojazdów zaopatrzonych w kartę parkingową zgodnie z przepisami odrębnymi;
- 5) wskaźniki zagospodarowania terenów – określone w ustaleniach szczegółowych.

9. Granice i sposoby zagospodarowania terenów lub obiektów podlegających ochronie, ustalonych na podstawie odrębnych przepisów, terenów górniczych, a także obszarów szczególnego zagrożenia powodzią, obszarów osuwania się mas ziemnych, krajobrazów priorytetowych określonych w audycie krajobrazowym oraz w planach zagospodarowania przestrzennego województwa: na obszarze objętym planem miejscowym nie znajdują się obszary chronione.

10. Szczegółowe zasady i warunki scalania i podziału nieruchomości: nie ustala się.

11. Szczególne warunki zagospodarowania terenów oraz ograniczenia w ich użytkowaniu, w tym zakaz zabudowy:

- 1) odległość posadowienia obiektów budowlanych od istniejącej infrastruktury technicznej zgodnie z przepisami odrębnymi;
- 2) obszar objęty planem miejscowym położony jest w otoczeniu, w tym powierzchni ograniczającej, wojskowego lotniska Inowrocław (Łatkowo), dla którego należy uwzględnić ograniczenia wynikające z przepisów odrębnych oraz dokumentacji rejestracyjnej lotniska.

12. Zasady modernizacji, rozbudowy i budowy systemów komunikacji i infrastruktury technicznej:

- 1) obsługa komunikacyjna z istniejących dróg;
- 2) dopuszcza się budowę i przebudowę istniejącej sieci infrastruktury technicznej, zgodnie z przepisami odrębnymi;
- 3) zasady obsługi w zakresie zaopatrzenia w wodę: zaopatrzenie w wodę z gminnej sieci wodociągowej zgodnie z przepisami odrębnymi;
- 4) zasady obsługi w zakresie kanalizacji sanitarnej:
 - a) odprowadzanie ścieków sanitarnych do zbiorczej sieci kanalizacji sanitarnej zgodnie z przepisami odrębnymi;
 - b) do czasu realizacji zbiorczej sieci kanalizacji sanitarnej dopuszcza się odprowadzanie ścieków do szczelnych zbiorników okresowo opróżnianych;
- 5) odprowadzanie wód opadowych na grunt;
- 6) zasady obsługi w zakresie zaopatrzenia w gaz: zgodnie z przepisami odrębnymi;
- 7) zasady obsługi w zakresie zaopatrzenia w energię ciepłą: należy zachować normatywne wartości emisji zanieczyszczeń do powietrza określone w przepisach odrębnych;

- 8) zasady obsługi w zakresie zaopatrzenia w energię elektryczną: zgodnie z przepisami odrębnymi;
- 9) zasady obsługi w zakresie telekomunikacji: zgodnie z przepisami odrębnymi;
- 10) zasady obsługi w zakresie odpadów komunalnych: gromadzenie odpadów komunalnych w zamykanych, przenośnych pojemnikach - wywóz odpadów z pojemników w sposób zorganizowany zgodnie z przepisami odrębnymi.

13. Sposób i termin tymczasowego zagospodarowania, urządzania i użytkowania terenów: do czasu realizacji ustaleń planu miejscowego dopuszcza się użytkowanie terenów na dotychczas obowiązujących zasadach.

14. Wysokość stawek procentowych stanowiących podstawę do określenia opłaty, o której mowa w art. 36 ust. 4 ustawy z dnia 27 marca 2003 r. o planowaniu i zagospodarowaniu przestrzennym: 0%.

Rozdział 3.

Ustalenia szczegółowe - zasady zagospodarowania obowiązujące na terenie objętym planem miejscowym

§ 7. Teren oznaczony symbolem **UE-US-UK** przeznaczony jest na teren usług edukacji lub usług sportu i rekreacji lub usług kultury i rozrywki; obowiązują następujące ustalenia:

- 1) wysokość zabudowy do dwóch kondygnacji nadziemnych oraz maksymalnie 12,0 m;
- 2) dachy budynków o nachyleniu od 1,5° do 45°;
- 3) dopuszcza się podpiwniczenie budynków z uwzględnieniem okresowego wysokiego poziomu wód gruntowych;
- 4) uciążliwość prowadzonej działalności nie może wykraczać poza granice działki i nie może negatywnie wpływać na środowisko, w tym na grunt, wody podziemne i powierzchniowe z wyłączeniem inwestycji celu publicznego z zakresu łączności publicznej, zgodnych z przepisami odrębnymi;
- 5) dopuszcza się realizację infrastruktury technicznej związanej z funkcją terenu;
- 6) minimalny udział powierzchni biologicznie czynnej 0,6;
- 7) maksymalny udział powierzchni zabudowy 0,4;
- 8) nadziemna intensywność zabudowy od 0,01 do 0,8;
- 9) intensywność zabudowy od 0,01 do 0,8;
- 10) obowiązuje zakaz realizacji inwestycji mogących zawsze znacząco i mogących potencjalnie znacząco oddziaływać na środowisko, z wyłączeniem infrastruktury technicznej oraz inwestycji celu publicznego, w tym z zakresu łączności publicznej, zgodnych z przepisami odrębnymi.

Rozdział 4.

Przepisy końcowe


§ 8. Wykonanie uchwały powierza się Wójtowi Gminy Inowrocław.

§ 9. Uchwała podlega publikacji na stronie internetowej gminy oraz w Dzienniku Urzędowym Województwa Kujawsko-Pomorskiego.

§ 10. W granicach objętych niniejszą uchwałą traci moc uchwała nr XXXII/221/98 Rady Gminy w Inowrocławiu z dnia 30 marca 1998 r. w sprawie zmiany miejscowego planu ogólnego zagospodarowania przestrzennego Gminy Inowrocław.

§ 11. Uchwała wchodzi w życie po upływie 14 dni od dnia jej ogłoszenia w Dzienniku Urzędowym Województwa Kujawsko-Pomorskiego.

Przewodniczący Rady Gminy
Inowrocław



Augustyn Korona

MIJSCOWY PLAN ZAGOSPODAROWANIA PRZESTRZENNEGO DLA TERENU DZIAŁEK NR 147 I 146 W OBREBIE ORŁOWO, GMINA INOWROCŁAW

SKALA 1 : 1 000






0 10 20 30 40 50m

R
R110

Mapa zasadnicza w skali 1:1000
Układ współrzędnych 2000 pas 6

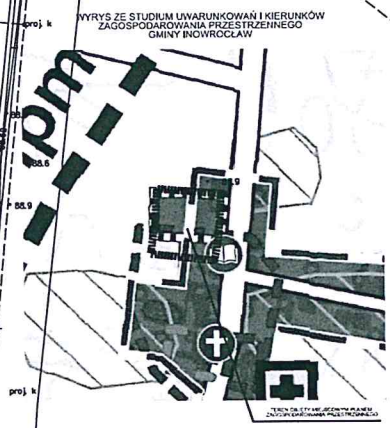
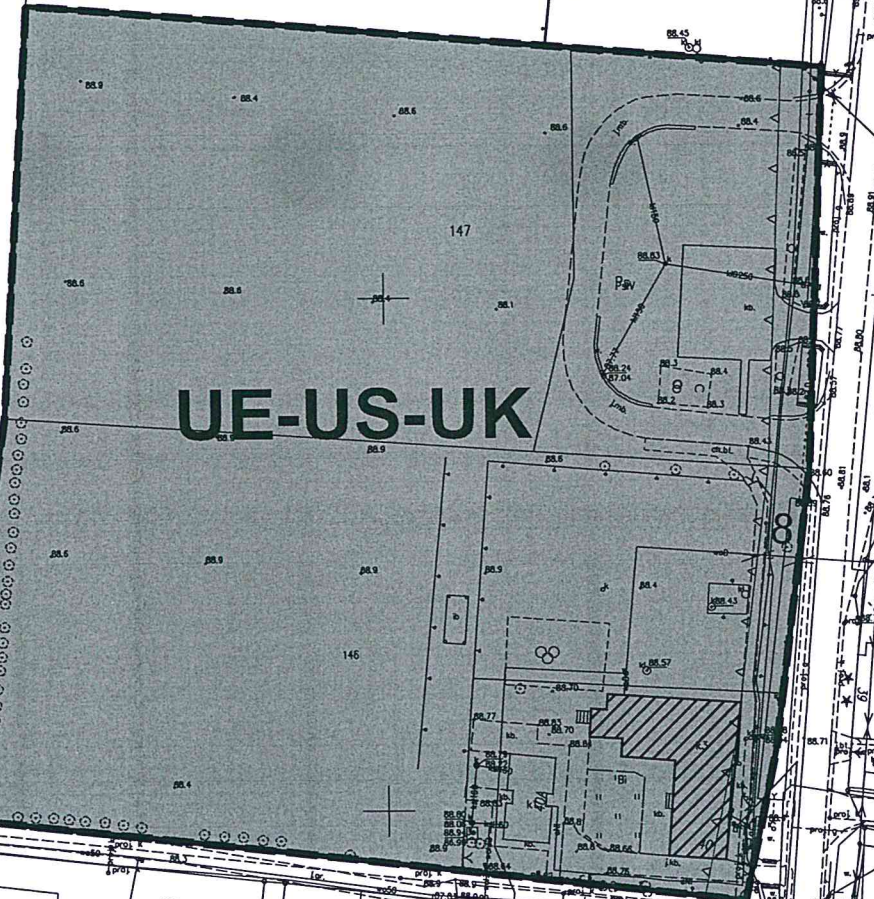
Informacja o treści zastrzeżenia do Planu miejscowego	
1. Nazwa organu wydającego decyzję:	Starosta Inowrocławski
2. Uszkodzenie:	GMINA INOWROCŁAW ul. Wolność 13 84-101 Inowrocław NIP: 552-275-88-65
3. Numer korespondencyjny:	Licencja nr 66421.270.2024.2487_P













































LEGENDA




































-  GRANICA OBSZARU OBJĘTEGO PLANEM MIJSCOWYM
-  LINIE ROZGRANICZAJĄCE TERENY O RÓŻNYM PRZEZNACZENIU LUB RÓŻNYCH ZASADACH ZAGOSPODAROWANIA
-  NIEPRZEKROCALNE LINIE ZABUDOWY
-  TEREN USŁUG EDUKACJI LUB USŁUG SPORTU I REKREACJI LUB USŁUG KULTURY I ROZRYWKI
-  OBIEKT UJĘTY W EVIDENCJI ZABYTKÓW

ZALĄCZNIK NR 1
DO UCHWAŁY NR XX/160/2025
RADY GMINY INOWROCŁAW
Z DNIA 25 LISTOPADA 2025r.

PLAN SPORZĄDZIŁ
WOJT GMINY INOWROCŁAW



- ### KIERUNKI ZMIAN W PRZEZNACZENIU TERENÓW
-  tereny zabudowy mieszkalnej, usługowej, zagrodowej i rekreacyjnej funkcji grupowych
 -  tereny przeznaczone na cele w szczególności służące zagospodarowaniu przestrzennemu (funkcja zagospodarowania na potrzeby strefy oraz w ramach obszarów specjalnej struktury funkcjonalno-przeznaczeniowej)
 -  tereny służące celom mieszkaniowo-usługowym, usługowym i rekreacyjnym funkcji grupowych (funkcja rekreacyjno-sportowa i rekreacyjna (obszary rekreacji))
 -  tereny przeznaczone do celów gospodarczych i usługowych (funkcja usługowa)
 -  tereny przeznaczone do celów społeczno-gospodarczych i usługowych (funkcja społeczno-gospodarcza)
 -  tereny przeznaczone do celów społeczno-gospodarczych i usługowych (funkcja społeczno-gospodarcza)
 -  tereny przeznaczone do celów społeczno-gospodarczych i usługowych (funkcja społeczno-gospodarcza)
 -  tereny przeznaczone do celów społeczno-gospodarczych i usługowych (funkcja społeczno-gospodarcza)
 -  tereny przeznaczone do celów społeczno-gospodarczych i usługowych (funkcja społeczno-gospodarcza)
 -  tereny przeznaczone do celów społeczno-gospodarczych i usługowych (funkcja społeczno-gospodarcza)
 -  tereny przeznaczone do celów społeczno-gospodarczych i usługowych (funkcja społeczno-gospodarcza)
 -  tereny przeznaczone do celów społeczno-gospodarczych i usługowych (funkcja społeczno-gospodarcza)
 -  tereny przeznaczone do celów społeczno-gospodarczych i usługowych (funkcja społeczno-gospodarcza)
 -  tereny przeznaczone do celów społeczno-gospodarczych i usługowych (funkcja społeczno-gospodarcza)
 -  tereny przeznaczone do celów społeczno-gospodarczych i usługowych (funkcja społeczno-gospodarcza)
 -  tereny przeznaczone do celów społeczno-gospodarczych i usługowych (funkcja społeczno-gospodarcza)
 -  tereny przeznaczone do celów społeczno-gospodarczych i usługowych (funkcja społeczno-gospodarcza)
 -  tereny przeznaczone do celów społeczno-gospodarczych i usługowych (funkcja społeczno-gospodarcza)
 -  tereny przeznaczone do celów społeczno-gospodarczych i usługowych (funkcja społeczno-gospodarcza)
 -  tereny przeznaczone do celów społeczno-gospodarczych i usługowych (funkcja społeczno-gospodarcza)
 -  tereny przeznaczone do celów społeczno-gospodarczych i usługowych (funkcja społeczno-gospodarcza)
 -  tereny przeznaczone do celów społeczno-gospodarczych i usługowych (funkcja społeczno-gospodarcza)
 -  tereny przeznaczone do celów społeczno-gospodarczych i usługowych (funkcja społeczno-gospodarcza)
 -  tereny przeznaczone do celów społeczno-gospodarczych i usługowych (funkcja społeczno-gospodarcza)
 -  tereny przeznaczone do celów społeczno-gospodarczych i usługowych (funkcja społeczno-gospodarcza)
 -  tereny przeznaczone do celów społeczno-gospodarczych i usługowych (funkcja społeczno-gospodarcza)
 -  tereny przeznaczone do celów społeczno-gospodarczych i usługowych (funkcja społeczno-gospodarcza)
 -  tereny przeznaczone do celów społeczno-gospodarczych i usługowych (funkcja społeczno-gospodarcza)
 -  tereny przeznaczone do celów społeczno-gospodarczych i usługowych (funkcja społeczno-gospodarcza)
 -  tereny przeznaczone do celów społeczno-gospodarczych i usługowych (funkcja społeczno-gospodarcza)
 -  tereny przeznaczone do celów społeczno-gospodarczych i usługowych (funkcja społeczno-gospodarcza)
 -  tereny przeznaczone do celów społeczno-gospodarczych i usługowych (funkcja społeczno-gospodarcza)
 -  tereny przeznaczone do celów społeczno-gospodarczych i usługowych (funkcja społeczno-gospodarcza)
 -  tereny przeznaczone do celów społeczno-gospodarczych i usługowych (funkcja społeczno-gospodarcza)
 -  tereny przeznaczone do celów społeczno-gospodarczych i usługowych (funkcja społeczno-gospodarcza)
 -  tereny przeznaczone do celów społeczno-gospodarczych i usługowych (funkcja społeczno-gospodarcza)
 -  tereny przeznaczone do celów społeczno-gospodarczych i usługowych (funkcja społeczno-gospodarcza)
 -  tereny przeznaczone do celów społeczno-gospodarczych i usługowych (funkcja społeczno-gospodarcza)
 -  tereny przeznaczone do celów społeczno-gospodarczych i usługowych (funkcja społeczno-gospodarcza)
 -  tereny przeznaczone do celów społeczno-gospodarczych i usługowych (funkcja społeczno-gospodarcza)
 -  tereny przeznaczone do celów społeczno-gospodarczych i usługowych (funkcja społeczno-gospodarcza)
 -  tereny przeznaczone do celów społeczno-gospodarczych i usługowych (funkcja społeczno-gospodarcza)
 -  tereny przeznaczone do celów społeczno-gospodarczych i usługowych (funkcja społeczno-gospodarcza)
 -  tereny przeznaczone do celów społeczno-gospodarczych i usługowych (funkcja społeczno-gospodarcza)

- ### POZOSTAŁE UWARUNKOWANIA ROZWOJU ZAGOSPODAROWANIA
-  tereny przeznaczone do celów społeczno-gospodarczych i usługowych (funkcja społeczno-gospodarcza)
 -  tereny przeznaczone do celów społeczno-gospodarczych i usługowych (funkcja społeczno-gospodarcza)
 -  tereny przeznaczone do celów społeczno-gospodarczych i usługowych (funkcja społeczno-gospodarcza)
 -  tereny przeznaczone do celów społeczno-gospodarczych i usługowych (funkcja społeczno-gospodarcza)
 -  tereny przeznaczone do celów społeczno-gospodarczych i usługowych (funkcja społeczno-gospodarcza)
 -  tereny przeznaczone do celów społeczno-gospodarczych i usługowych (funkcja społeczno-gospodarcza)
 -  tereny przeznaczone do celów społeczno-gospodarczych i usługowych (funkcja społeczno-gospodarcza)
 -  tereny przeznaczone do celów społeczno-gospodarczych i usługowych (funkcja społeczno-gospodarcza)
 -  tereny przeznaczone do celów społeczno-gospodarczych i usługowych (funkcja społeczno-gospodarcza)
 -  tereny przeznaczone do celów społeczno-gospodarczych i usługowych (funkcja społeczno-gospodarcza)
 -  tereny przeznaczone do celów społeczno-gospodarczych i usługowych (funkcja społeczno-gospodarcza)
 -  tereny przeznaczone do celów społeczno-gospodarczych i usługowych (funkcja społeczno-gospodarcza)
 -  tereny przeznaczone do celów społeczno-gospodarczych i usługowych (funkcja społeczno-gospodarcza)
 -  tereny przeznaczone do celów społeczno-gospodarczych i usługowych (funkcja społeczno-gospodarcza)
 -  tereny przeznaczone do celów społeczno-gospodarczych i usługowych (funkcja społeczno-gospodarcza)
 -  tereny przeznaczone do celów społeczno-gospodarczych i usługowych (funkcja społeczno-gospodarcza)
 -  tereny przeznaczone do celów społeczno-gospodarczych i usługowych (funkcja społeczno-gospodarcza)
 -  tereny przeznaczone do celów społeczno-gospodarczych i usługowych (funkcja społeczno-gospodarcza)
 -  tereny przeznaczone do celów społeczno-gospodarczych i usługowych (funkcja społeczno-gospodarcza)
 -  tereny przeznaczone do celów społeczno-gospodarczych i usługowych (funkcja społeczno-gospodarcza)
 -  tereny przeznaczone do celów społeczno-gospodarczych i usługowych (funkcja społeczno-gospodarcza)
 -  tereny przeznaczone do celów społeczno-gospodarczych i usługowych (funkcja społeczno-gospodarcza)
 -  tereny przeznaczone do celów społeczno-gospodarczych i usługowych (funkcja społeczno-gospodarcza)
 -  tereny przeznaczone do celów społeczno-gospodarczych i usługowych (funkcja społeczno-gospodarcza)
 -  tereny przeznaczone do celów społeczno-gospodarczych i usługowych (funkcja społeczno-gospodarcza)
 -  tereny przeznaczone do celów społeczno-gospodarczych i usługowych (funkcja społeczno-gospodarcza)
 -  tereny przeznaczone do celów społeczno-gospodarczych i usługowych (funkcja społeczno-gospodarcza)
 -  tereny przeznaczone do celów społeczno-gospodarczych i usługowych (funkcja społeczno-gospodarcza)
 -  tereny przeznaczone do celów społeczno-gospodarczych i usługowych (funkcja społeczno-gospodarcza)
 -  tereny przeznaczone do celów społeczno-gospodarczych i usługowych (funkcja społeczno-gospodarcza)
 -  tereny przeznaczone do celów społeczno-gospodarczych i usługowych (funkcja społeczno-gospodarcza)
 -  tereny przeznaczone do celów społeczno-gospodarczych i usługowych (funkcja społeczno-gospodarcza)
 -  tereny przeznaczone do celów społeczno-gospodarczych i usługowych (funkcja społeczno-gospodarcza)
 -  tereny przeznaczone do celów społeczno-gospodarczych i usługowych (funkcja społeczno-gospodarcza)
 -  tereny przeznaczone do celów społeczno-gospodarczych i usługowych (funkcja społeczno-gospodarcza)

Załącznik nr 2 do uchwały nr XX/160/2025

Rady Gminy Inowrocław

z dnia 25 listopada 2025 r.

ROZSTRZYGNIECIE O SPOSOBIE ROZPATRZENIA UWAG DO PROJEKTU miejscowego planu zagospodarowania przestrzennego dla terenu działek nr 147 i 146 w obrębie Orłowo, gmina Inowrocław

Na podstawie art. 20 ust. 1 ustawy z dnia 27 marca 2003 r. o planowaniu i zagospodarowaniu przestrzennym (Dz. U. z 2024 r. poz. 1130 z późn. zm.) w związku z art. 67 ust. 3 pkt 2 ustawy z dnia 7 lipca 2023 r. o zmianie ustawy o planowaniu i zagospodarowaniu przestrzennym oraz niektórych innych ustaw (Dz. U. z 2023 r. poz. 1688 z późn. zm.) przedkłada się Radzie Gminy Inowrocław rozstrzygnięcie o sposobie rozpatrzenia uwag.

Lp.	Treść uwag	Ustalenia projektu planu dla nieruchomości, której dotyczy uwaga	Uzasadnienie nieuwzględnienia/ uwzględnienia uwagi	Data wpływu uwagi
Brak uwag złożonych do projektu przedmiotowego planu miejscowego				

Załącznik nr 3 do uchwały nr XX/160/2025

Rady Gminy Inowrocław

z dnia 25 listopada 2025 r.

**ROZSTRZYGNIĘCIE O SPOSOBIE REALIZACJI ZAPISANYCH W PLANIE INWESTYCJI
Z ZAKRESU INFRASTRUKTURY TECHNICZNEJ, KTÓRE NALEŻĄ
DO ZADAŃ WŁASNYCH GMINY ORAZ ZASADACH ICH FINANSOWANIA**

**DOTYCZY PROJEKTU MIEJSCOWEGO PLANU ZAGOSPODAROWANIA PRZESTRZENNEGO
DLA TERENU DZIAŁEK NR 147 I 146 W OBRĘBIE ORŁOWO, GMINA INOWROCŁAW**

Na podstawie art. 20 ust. 1 ustawy z dnia 27 marca 2003 r. o planowaniu i zagospodarowaniu przestrzennym (Dz. U. z 2024 r. poz. 1130 z późn. zm.) w związku z art. 67 ust. 3 pkt 2 ustawy z dnia 7 lipca 2023 r. o zmianie ustawy o planowaniu i zagospodarowaniu przestrzennym oraz niektórych innych ustaw (Dz. U. z 2023 r. poz. 1688 z późn. zm.) Rada Gminy Inowrocław określa następujący sposób realizacji i zasady finansowania inwestycji z zakresu infrastruktury technicznej, które zgodnie z ustawą z dnia 8 marca 1990 r. o samorządzie gminnym (Dz. U. z 2025 r. poz. 1153) należą do zadań własnych gminy i służą zaspokajaniu zbiorowych potrzeb mieszkańców.

1. Inwestycje z zakresu infrastruktury technicznej przewidziane do realizacji na podstawie planu stanowią:

- a) **urządzenia elektroenergetyczne**; budowa linii kablowych nn dla obsługi projektowanych inwestycji, modernizacja oraz budowa stacji transformatorowych;
- b) **sieci i urządzenia wodno – kanalizacyjne**; utrzymanie istniejących i projektowanych sieci wodno – kanalizacyjnych oraz gazowych wraz z budową infrastruktury technicznej niezbędnej do wykonania projektowanych przyłączy w przypadku realizacji projektowanych inwestycji budowlanych;
- c) **sieci i urządzenia gazowe**; perspektywiczne podłączenie projektowanej zabudowy do sieci gazowej po zrealizowaniu infrastruktury technicznej z zakresu sieci gazowych niskiego i średniego ciśnienia oraz stacji redukcyjno – pomiarowych;
- d) **sieć telekomunikacyjna**; podłączenie projektowanych obiektów budowlanych do istniejącej linii telekomunikacyjnej.

2. Sposób realizacji inwestycji:

- a) realizacja inwestycji z zakresu infrastruktury technicznej, które należą do zadań własnych gminy, zapisanych w miejscowym planie zagospodarowania przestrzennego dla terenu działek nr 147 i 146 w obrębie Orłowo, gmina Inowrocław, odbywać się będzie zgodnie z założeniami określonymi w studium uwarunkowań i kierunków zagospodarowania przestrzennego gminy Inowrocław;
- b) realizacja inwestycji z zakresu infrastruktury technicznej przebiegać będzie zgodnie z obowiązującymi przepisami i normami, w tym zakresie m. in. z ustawą z dnia 11 września 2019 r. Prawo zamówień publicznych (Dz. U. z 2024 r. poz. 1320 z późn. zm.), ustawą z dnia 7 lipca 1994 r. Prawo budowlane (Dz. U. z 2025 r. poz. 418 z późn. zm.), ustawą z dnia 21 marca 1985 r. o drogach publicznych (Dz. U. z 2025 r. poz. 889), ustawy z dnia 27 sierpnia 2009 r. o finansach publicznych (Dz. U. z 2025 r. poz. 1483), ustawą z dnia 27 kwietnia 2001 r. Prawo ochrony środowiska (Dz. U. z 2025 r. poz. 647 z późn. zm.). Inwestycje w zakresie przesyłania i dystrybucji paliw i energii elektrycznej realizowane będą w sposób określony w art. 7 ustawy z dnia 10 kwietnia 1997 r. Prawo energetyczne (Dz. U. z 2024 r. poz. 226 z późn. zm.); sposób realizacji inwestycji wynikać będzie z wykorzystania możliwych do zastosowania rozwiązań techniczno – technologicznych gwarantujących wysoką jakość wykonania inwestycji, dopuszcza się etapową realizację inwestycji.

3. Zasady finansowania:

- a) finansowanie inwestycji infrastrukturalnych związanych z zaopatrzeniem terenu objętego planem w energię elektryczną i gaz, będzie realizowane ze środków finansowych przedsiębiorstwa posiadającego wymaganą koncesję oraz na podstawie umów z zainteresowanymi odbiorcami na warunkach określonych przez gestorów sieci;
- b) inwestycje z zakresu sieci telekomunikacyjnej będą realizowane ze środków finansowych przedsiębiorstwa oraz na podstawie umów z zainteresowanymi odbiorcami na warunkach określonych przez gestorów sieci;
- c) inwestycje z zakresu budowy sieci wodociągowej i kanalizacji finansowane będą na podstawie art. 15 ust. 1 ustawy z dnia 7 czerwca 2001 r. o zbiorowym zaopatrzeniu w wodę i zbiorowym odprowadzeniu ścieków (Dz. U. z 2024 r. poz. 757) ze środków budżetu gminy z dopuszczeniem porozumień finansowych zawartych z innymi podmiotami.

Załącznik nr 4 do uchwały nr XX/160/2025
Rady Gminy Inowrocław
z dnia 25 listopada 2025 r.
Zalacznik4.gml

**Dane przestrzenne, o których mowa w art. 67a ust. 3 i 5 ustawy z dnia 27 marca 2003 r.
o planowaniu i zagospodarowaniu przestrzennym (Dz. U. z 2024 r. poz. 1130 z późn. zm.)**

Uzasadnienie

Miejscowy plan zagospodarowania przestrzennego został opracowany na podstawie uchwały nr LXVII/600/2023 Rady Gminy Inowrocław z dnia 29 grudnia 2023 r. w sprawie przystąpienia do sporządzenia miejscowego planu zagospodarowania przestrzennego dla terenu działek nr 147 i 146 w obrębie Orłowo, gmina Inowrocław.

Wymieniona uchwała rozpoczęła tryb formalnoprawny sporządzenia planu miejscowego określony w ustawie z dnia 27 marca 2003 r. o planowaniu i zagospodarowaniu przestrzennym (Dz. U. z 2024 r. poz. 1130 z późn. zm.)

1. Sposób realizacji wymogów wynikających z art. 1 ust. 2–4 ustawy z dnia 27 marca 2003 r. o planowaniu i zagospodarowaniu przestrzennym.

Przy opracowywaniu miejscowego planu zagospodarowania przestrzennego wzięto pod uwagę:

- 1) **wymagania ładu przestrzennego, w tym urbanistyki i architektury:** w planie miejscowym w § 6 ust. 3 zawarto ustalenia dotyczące zasad ochrony i kształtowania ładu przestrzennego. Określono wymagania sytuowania nowych budynków oraz zasady kształtowania zabudowy i wskaźniki zagospodarowania terenów. Ustalenia te zapewniają uwzględnienie w projekcie planu miejscowego wymagań ładu przestrzennego, w tym urbanistyki i architektury;
- 2) **potrzeby zrównoważonego rozwoju:** w planie miejscowym wzięto pod uwagę aspekty społeczne, ekonomiczne i środowiskowe. Określono wymagania w zakresie ochrony środowiska, modernizacji, rozbudowy i budowy systemów komunikacji i infrastruktury technicznej oraz przeznaczenie terenu uwzględniając potrzeby społeczne;
- 3) **walory architektoniczne i krajobrazowe:** w planie miejscowym obowiązuje zagospodarowanie terenu prowadzące do utrzymania i ochrony wartości przyrodniczych i różnorodności form krajobrazowych. Ponadto przyjęte ustalenia planistyczne są kontynuacją istniejących procesów inwestycyjnych, które zachowują walory architektoniczne i krajobrazowe terenów sąsiednich;
- 4) **wymagania ochrony środowiska, w tym gospodarowania wodami i ochrony gruntów rolnych i leśnych oraz ochrony złóż kopalin:** plan miejscowy w § 6 ust. 4 zawiera ustalenia dotyczące zasad ochrony środowiska, przyrody i krajobrazu. Obszar objęty projektem planu położony jest poza granicami obszarów chronionych w myśl ustawy z dnia 16 kwietnia 2004 r. o ochronie przyrody;
- 5) **wymagania ochrony dziedzictwa kulturowego i zabytków oraz dóbr kultury współczesnej:** plan miejscowy w § 6 ust. 6 zawiera ustalenia dotyczące zasad ochrony dziedzictwa kulturowego i zabytków, w tym krajobrazów kulturowych, oraz dóbr kultury współczesnej;
- 6) **wymagania ochrony zdrowia oraz bezpieczeństwa ludzi i mienia, a także potrzeby osób ze szczególnymi potrzebami, o których mowa w ustawie z dnia 19 lipca 2019 r. o zapewnieniu dostępności osobom ze szczególnymi potrzebami (Dz. U. z 2024 r. poz. 1411 z późn. zm.):** plan miejscowy w § 6 ust. 11 zawiera szczególne warunki zagospodarowania terenów oraz ograniczenia w ich użytkowaniu, a w § 6 ust. 9 ustalenia dotyczące granic i sposobów zagospodarowania terenów lub obiektów podlegających ochronie, ustalonych na podstawie odrębnych przepisów, terenów górniczych, a także obszarów szczególnego zagrożenia powodzią, obszarów osuwania się mas ziemnych, krajobrazów priorytetowych określonych w audycie krajobrazowym oraz w planach zagospodarowania przestrzennego województwa. Ustalenia w § 6 ust. 8 pkt 3 określają minimalną liczbę miejsc do parkowania, a w odniesieniu do miejsc przeznaczonych na parkowanie pojazdów zaopatrzonych w kartę parkingową odsyłają do przepisów odrębnych;
- 7) **walory ekonomiczne przestrzeni:** plan miejscowy poprzez ustalenie przeznaczenia terenów oraz optymalnych wskaźników zagospodarowania terenu i kształtowania zabudowy uwzględnia walory ekonomiczne przestrzeni. Realizacja ustaleń planu pozwoli na dalszy rozwój zabudowy w sposób zapewniający zachowanie ładu przestrzennego. Pozwoli to na realizację inwestycji z zachowaniem maksymalnych walorów ekonomicznych w wykorzystaniu przestrzeni;
- 8) **prawo własności:** ustalenia planu miejscowego oraz sposób wyznaczenia terenów wydzielonych liniami rozgraniczającymi określono mając na uwadze poszanowanie prawa własności oraz rozpatrując złożone wnioski;

- 9) **potrzeby obronności i bezpieczeństwa państwa:** na obszarze objętym planem miejscowym nie występują tereny, obiekty i urządzenia służące obronności i bezpieczeństwu państwa, (projekt planu został uzgodniony z właściwymi organami wojskowymi, ochrony granic oraz bezpieczeństwa państwa);
- 10) **potrzeby interesu publicznego:** plan miejscowy w § 6 ust. 12 zawiera ustalenia dotyczące zasad modernizacji, rozbudowy i budowy systemów komunikacji i infrastruktury technicznej, stanowiących inwestycje celu publicznego;
- 11) **potrzeby w zakresie rozwoju infrastruktury technicznej, w szczególności sieci szerokopasmowych:** w ustaleniach planu dopuszcza się budowę i przebudowę istniejącej sieci infrastruktury technicznej, zgodnie z obowiązującymi przepisami odrębnymi. Plan nie ogranicza możliwości realizacji infrastruktury sieci szerokopasmowej;
- 12) **zapewnienie udziału społeczeństwa w pracach nad miejscowym planem zagospodarowania przestrzennego, w tym przy użyciu środków komunikacji elektronicznej:** w celu zapewnienia udziału społeczeństwa w procedurze sporządzania planu, zgodnie z art. 17 pkt 1 oraz pkt 11 ustawy o planowaniu i zagospodarowaniu przestrzennym oraz zgodnie z art. 39, art. 40 i art. 41 ustawy z dnia 3 października 2008 r. o udostępnianiu informacji o środowisku i jego ochronie, udziale społeczeństwa w ochronie środowiska oraz o ocenach oddziaływania na środowisko, Wójt Gminy Inowrocław kolejno dopełnił czynności określone w ww. ustawach. Ogłosił w sposób określony w art. 8h ust. 1 ustawy z dnia 27 marca 2003 r. o planowaniu i zagospodarowaniu przestrzennym (Dz. U. z 2024 r. poz. 1130 z późn. zm.) o podjęciu uchwały o przystąpieniu do sporządzania planu miejscowego, określił sposoby i miejsce składania wniosków do projektu planu miejscowego oraz termin ich składania. Następnie ogłosił w prasie miejscowej, na stronie BIP i stronie internetowej gminy, oraz poprzez wywieszenie ogłoszeń na tablicy ogłoszeń Urzędu i sołectwa, o rozpoczęciu konsultacji społecznych, w sposób określony w art. 8h ustawy z dnia 27 marca 2003 r. o planowaniu i zagospodarowaniu przestrzennym i przeprowadził konsultacje społeczne. Konsultacje społeczne prowadzone były w następujących formach: zbieranie uwag do projektu planu miejscowego w dniach od 15 września 2025 r. do 24 października 2025 r., spotkanie otwarte, które odbyło się w dniu 29 września 2025 r. o godzinie 16:00 w siedzibie Urzędu Gminy Inowrocław oraz spotkanie plenarowe, które odbyło się w dniu 29 września 2025 r. na obszarze objętym projektem planu miejscowego. W wyznaczonym terminie nie wpłynęły uwagi do projektu planu miejscowego;
- 13) **zachowanie jawności i przejrzystości procedur planistycznych:** Wójt Gminy Inowrocław na każdym etapie procedury planistycznej dotyczącej planu miejscowego zapewnia jawność i przejrzystość ww. procedury. W szczególności dotyczy to etapów związanych z udziałem społeczeństwa. W całości wypełniono art. 17 ustawy o planowaniu i zagospodarowaniu przestrzennym oraz art. 39 ustawy z dnia 3 października 2008 r. o udostępnianiu informacji o środowisku i jego ochronie, udziale społeczeństwa w ochronie środowiska oraz o ocenach oddziaływania na środowisko. Ponadto organ sporządzający plan zapewnia stałą możliwość udzielenia wszelkich informacji związanych z etapem i trybem sporządzania przedmiotowego planu miejscowego;
- 14) **potrzebę zapewnienia odpowiedniej ilości i jakości wody, do celów zaopatrzenia ludności:** plan miejscowy w § 6 ust. 12 zawiera ustalenia dotyczące zasad modernizacji, rozbudowy i budowy systemów komunikacji i infrastruktury technicznej, w tym systemów zaopatrzenia w wodę. Wyznaczono zaopatrzenie w wodę z gminnej sieci wodociągowej, zgodnie z przepisami odrębnymi. Istniejąca sieć wodociągowa posiada rezerwy dla zapewnienia ilości i jakości wody dla zabudowy projektowanej;
- 15) **potrzeby zapobiegania poważnym awariom i ograniczenia ich skutków dla zdrowia ludzkiego i środowiska:** plan miejscowy nie wyznacza możliwości realizacji nowych zakładów o zwiększonym lub dużym ryzyku występowania poważnych awarii;
- 16) **potrzeby związane z kształtowaniem rolniczej przestrzeni produkcyjnej i rozwoju produkcji rolniczej:** plan miejscowy nie wyznacza terenów rolniczych. Obszar objęty projektem planu miejscowego położony jest przy drodze powiatowej w strefie dobrze uzbrojonej technicznie. Wyznaczone w planie zagospodarowanie ma potencjalnie duże znaczenie społeczne i aktywizujące gospodarczo;
- 17) **ustalając przeznaczenie terenu lub określając potencjalny sposób zagospodarowania i korzystania z terenu, organ waży interes publiczny i interesy prywatne, w tym zgłaszane w postaci wniosków i uwag, zmierzające do ochrony istniejącego stanu zagospodarowania terenu, jak i zmian w zakresie jego zagospodarowania, a także analizy ekonomiczne, środowiskowe i społeczne:** w ramach procedury planistycznej w odpowiedzi na ogłoszenie Wójta Gminy Inowrocław o przystąpieniu do sporządzenia planu miejscowego oraz na konsultacjach społecznych nie wpłynęły wnioski ani uwagi od osób prywatnych;

18) wymagania ładu przestrzennego, walorów przyrodniczych przestrzeni, efektywnego gospodarowania przestrzenią oraz walorów ekonomicznych przestrzeni:

- kształtowanie struktur przestrzennych przy uwzględnieniu dążenia do minimalizowania transportochłonności układu przestrzennego: istniejąca sieć komunikacyjna uwzględnia odpowiednie kształtowanie potoków komunikacyjnych, co pozwala na właściwe i oszczędne ekonomicznie prowadzenie transportu indywidualnego jak i zbiorowego;
- lokalizowanie nowej zabudowy mieszkaniowej w sposób umożliwiający mieszkańcom maksymalne wykorzystanie publicznego transportu zbiorowego jako podstawowego środka transportu: nie dotyczy;
- zapewnianie rozwiązań przestrzennych, ułatwiających przemieszczanie się pieszych i rowerzystów: zapewniono obsługę komunikacyjną z istniejących dróg;
- dążenie do planowania i lokalizowania nowej zabudowy w szczególności poprzez uzupełnianie istniejącej zabudowy: obszar objęty planem miejscowym położony jest w zwartej strukturze funkcjonalno – przestrzennej. Ustalenia planu miejscowego mają na celu dalszy rozwój zabudowy wykształconej jednostki urbanistycznej.

2. Zgodność z wynikami analizy, o której mowa w art. 32 ust. 1, wraz z datą uchwały rady gminy, o której mowa w art. 32 ust. 2 ustawy z dnia 27 marca 2003 r. o planowaniu i zagospodarowaniu przestrzennym, oraz sposób uwzględnienia uniwersalnego projektowania

Miejscowy plan zagospodarowania przestrzennego jest zgodny z uchwałą Rady Gminy Inowrocław nr XIII/98/2015 z dnia 21 grudnia 2015 r. w sprawie aktualności Studium uwarunkowań i kierunków zagospodarowania przestrzennego Gminy Inowrocław oraz miejscowych planów zagospodarowania przestrzennego na obszarze Gminy Inowrocław.

Ustalenia planu są zgodne z polityką przestrzenną gminy określoną w studium uwarunkowań i kierunków zagospodarowania przestrzennego gminy Inowrocław przyjętym uchwałą nr XVIII/137/2025 Rady Gminy Inowrocław z dnia 26 września 2025 r.

Przyjęte parametry obiektów budowlanych pozwalają na zrealizowanie projektowanej inwestycji z uwzględnieniem wymagań osób ze szczególnymi potrzebami.


3. Wpływ na finanse publiczne, w tym budżet gminy

Miejscowy plan zagospodarowania przestrzennego zapewnia minimalizowanie kosztów inwestycyjnej realizacji planu poprzez uzupełnienie terenów inwestycyjnych wyposażonych w infrastrukturę techniczną oraz wykorzystanie istniejącej infrastruktury społecznej oraz istniejącego transportu publicznego.

W związku z powyższym wywołanie uchwały jest uzasadnione. Inicjatorem wywołania uchwały jest Wójt Gminy Inowrocław.

Przewodniczący Rady Gminy

Inowrocław



Augustyn Korona