





obr. Cieślin  
**MIEJSCOWY PLAN ZAGOSPODAROWANIA PRZESTRZENNEGO DLA TERENU POŁOŻONEGO W OBRĘBIE CIEŚLIN, GMINA INOWROCŁAW**

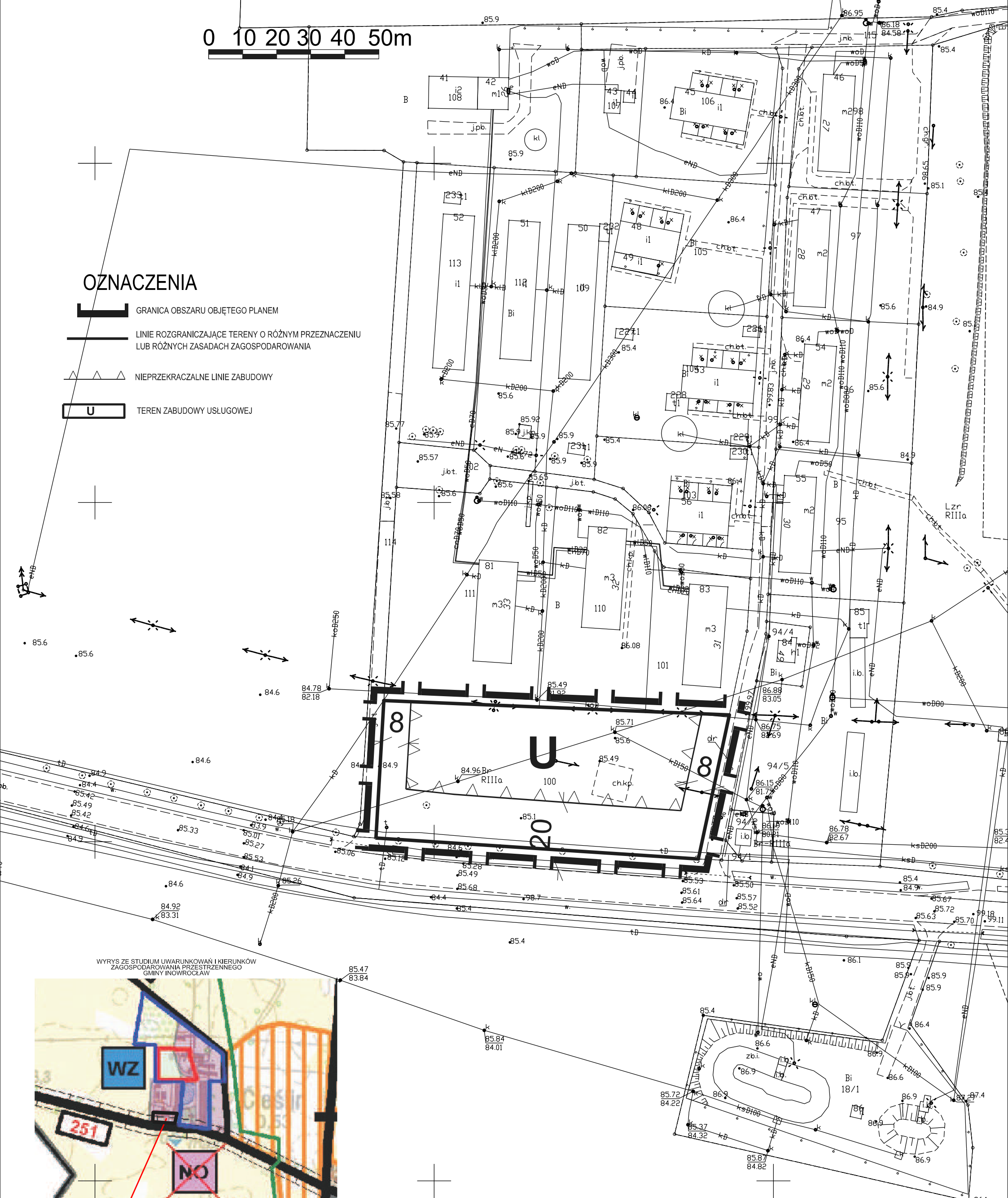
SKALA 1 : 1 000

ZAŁĄCZNIK NR 1  
 DO UCHWAŁY NR .....  
 RADY GMINY INOWROCŁAW  
 Z DNIA .....  
 PLAN SPORZĄDZIŁ  
 WÓJT GMINY INOWROCŁAW

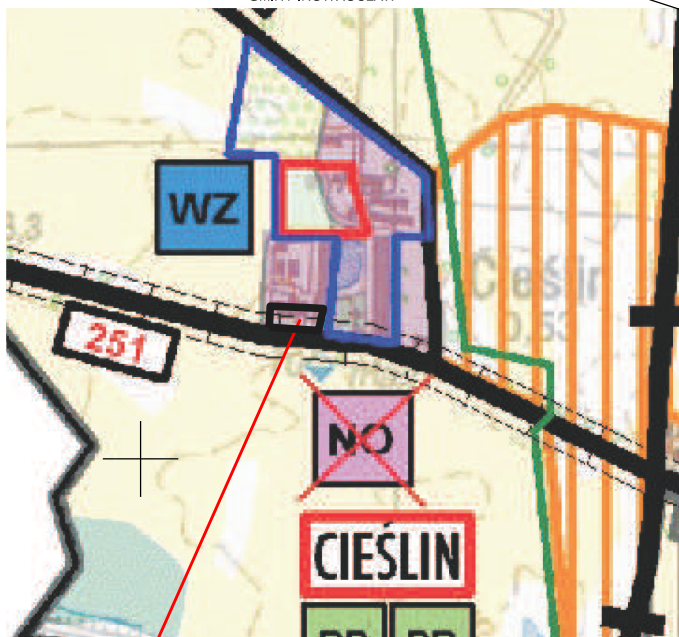
0 10 20 30 40 50m

**OZNACZENIA**

-  GRANICA OBSZARU OBJĘTEGO PLANEM
-  LINIE ROZGRANICZAJĄCE TERENY O RÓŻNYM PRZEZNACZENIU LUB RÓŻNYCH ZASADACH ZAGOSPODAROWANIA
-  NIEPRZEKRACZALNE LINIE ZABUDOWY
-  TEREN ZABUDOWY USŁUGOWEJ





WYRYS ZE STUDIUM UWARUNKOWAŃ I KIERUNKÓW ZAGOSPODAROWANIA PRZESTRZENNEGO GMINY INOWROCŁAW



TEREN OBJĘTY MIEJSCOWYM PLANEM ZAGOSPODAROWANIA PRZESTRZENNEGO

istniejąca zabudowa z dopuszczeniem uzupełnień, przekształceń i rehabilitacji

-  obszary o dużej intensywności zabudowy
-  obszary o umiarkowanej intensywności zabudowy

RII