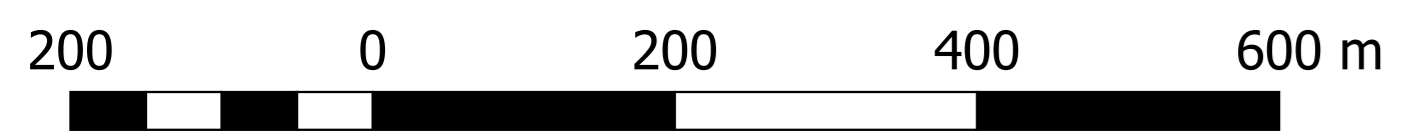


Mapa obszaru zdegradowanego i obszaru rewitalizacji na terenie gminy Inowrocław







Arkusz G

Podobszary: **GÓRA, ŁĄKOCIN**

Skala 1:5000



Legenda:

-  Granica gminy Inowrocław
-  Granica jednostek osadniczych
-  Działki ewidencyjne
-  Budynki
-  Granica obszaru rewitalizacji
-  Granica obszaru zdegradowanego

Mapa sytuacyjna

