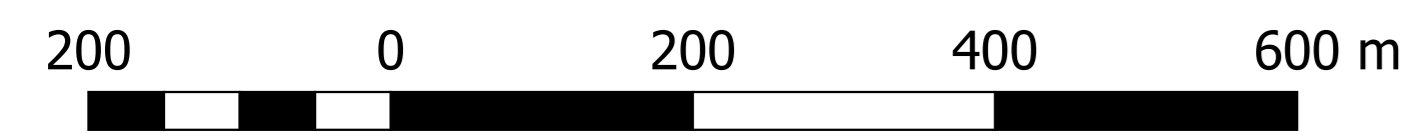


### Mapa obszaru zdegradowanego i obszaru rewitalizacji na terenie gminy Inowrocław





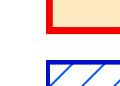

Arkusz F

Podobszar: **ŁOJEWO**

Skala 1:5000



#### Legenda:

-  Granica gminy Inowrocław
-  Granica jednostek osadniczych
-  Działki ewidencyjne
-  Budynki
-  Granica obszaru rewitalizacji
-  Granica obszaru zdegradowanego

Mapa sytuacyjna

