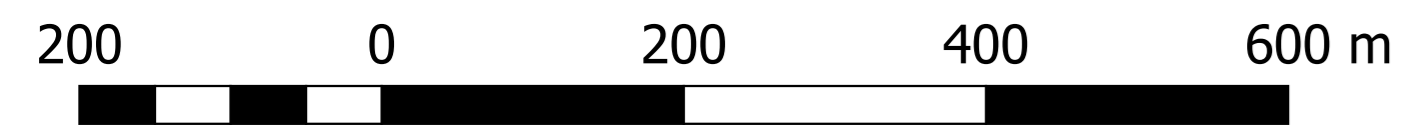


**Mapa obszaru zdegradowanego i obszaru rewitalizacji na terenie gminy Inowrocław**







Arkusz D

Podobszar: **LATKOWO**

Skala 1:5000



**Legenda:**

-  Granica gminy Inowrocław
-  Granica jednostek osadniczych
-  Działki ewidencyjne
-  Budynki
-  Granica obszaru rewitalizacji
-  Granica obszaru zdegradowanego

Mapa sytuacyjna

