





**MIEJSCOWY PLAN ZAGOSPODAROWANIA PRZESTRZENNEGO NA
 OBSZARZE GMINY INOWROCŁAW W CZĘŚCI OBREBU
 GEODEZYJNEGO ORŁOWO W REJONIE DROGI POWIĄTOWEJ
 RELACJI INOWROCŁAW-ROJEWO I DROGI GMINNEJ RELACJI
 ORŁOWO-GNOJNO
 SKALA 1 : 1 000**

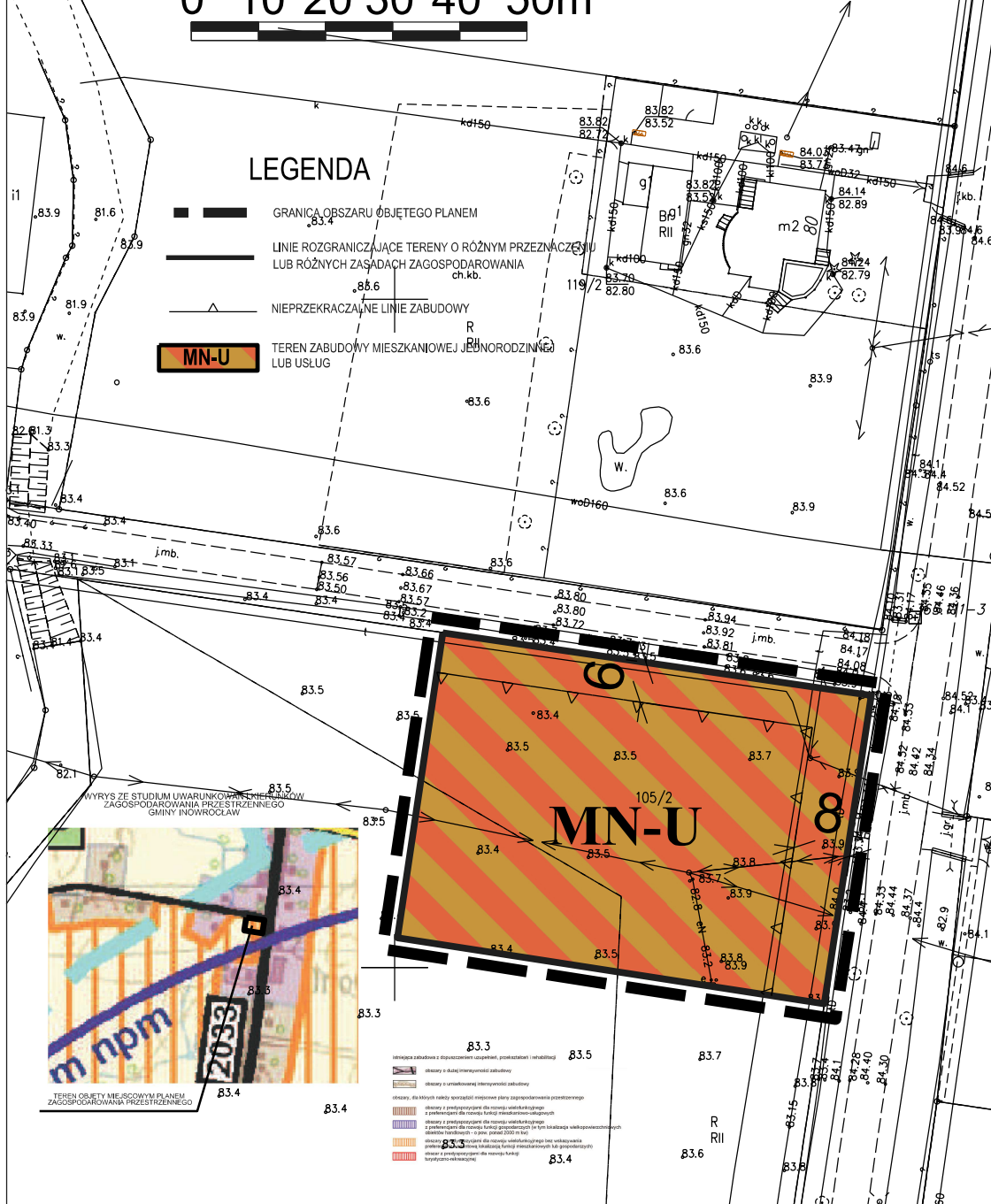
ZALĄCZNIK NR 1
 DO UCHWAŁY NR
 RADY GMINY INOWROCŁAW
 Z DNIA


PLAN SPORZĄDZIŁ
 WOJT GMINY INOWROCŁAW

0 10 20 30 40 50m

LEGENDA

-  GRANICA OBSZARU OBJĘTEGO PLANEM
-  LINIE ROZGRANICZAJĄCE TERENY O RÓŻNYM PRZEZNACZENIU
LUB RÓŻNYCH ZASADACH ZAGOSPODAROWANIA
ch.kb.
-  NIEPRZEKRACZAJĄCE LINIE ZABUDOWY
-  **MN-U** TEREN ZABUDOWY MIESZKANIOWEJ JEDNORODZINNEJ
LUB USŁUG



-  obszar zabudowy z wyposażeniem socjalnym, sportowym i rekreacyjnym
-  obszar o dużej intensywności zabudowy
-  obszar o umiarkowanej intensywności zabudowy
-  obszar, dla którego należy sporządzić studium planu zagospodarowania przestrzennego
-  obszar o przeznaczeniu dla rozwoju usługowego i rekreacyjnego dla rozwoju funkcji mieszkaniowo-usługowych
-  obszar o przeznaczeniu dla rozwoju usługowego i rekreacyjnego dla rozwoju funkcji mieszkaniowo-usługowych
-  obszar o przeznaczeniu dla rozwoju usługowego i rekreacyjnego dla rozwoju funkcji mieszkaniowo-usługowych
-  obszar o przeznaczeniu dla rozwoju funkcji mieszkaniowo-usługowych