

LXX SESJA
RADY GMINY INOWROCŁAW
23 lutego 2024 r. o godz. 08:00

BR.0002.70.2024

ZAWIADOMIENIE

dotyczące posiedzeń Komisji Rady Gminy Inowrocław

Komisja Budżetu i Rozwoju Gospodarczego Gminy

Posiedzenie Komisji odbędzie się w Urzędzie Gminy Inowrocław - w sali narad /parter/,

dnia 22 lutego 2024 r. o godz. 13:00

Temat posiedzenia:

1. Opiniowanie materiałów na sesje.
2. Sprawozdanie z działalności Komisji za rok 2023.

Komisja Rolnictwa i Ochrony Środowiska

Posiedzenie Komisji odbędzie się w Urzędzie Gminy Inowrocław - w sali narad /parter/,

dnia 22 lutego 2024 r. o godz. 13:00

Temat posiedzenia:

1. Opiniowanie materiałów na sesje.
2. Sprawozdanie z działalności Komisji za rok 2023.

Komisja Oświaty, Kultury, Ochrony Zdrowia, Pomocy Społecznej i Sportu

Posiedzenie Komisji odbędzie się w Urzędzie Gminy Inowrocław - w sali narad /parter/,

dnia 22 lutego 2024 r. o godz. 13:00

Temat posiedzenia:

1. Opiniowanie materiałów na sesje.
2. Sprawozdanie z działalności Komisji za rok 2023.

Przewodniczący
Rady Gminy Inowrocław
Krzysztof Kukuński

Inowrocław, dnia 16 lutego 2024 r.

BR.0002.70.2024

Szanowni Państwo

Na podstawie art. 20 ust. 1 ustawy z dnia 8 marca 1990 r. o samorządzie gminnym (Dz. U. 2023 r. poz. 40 z późn. zm.) zwołuję **LXX sesję Rady Gminy Inowrocław na 23 lutego 2024 r. o godz. 08:00** Obrady sesji odbędą się w budynku Urzędu Gminy Inowrocław ul. Królowej Jadwigi 43 w sali narad.

I. Otwarcie obrad sesji;

II. Stwierdzenie quorum;

III. Przyjęcie wniosków do porządku obrad sesji;

IV. Informacja Przewodniczącego Rady o działaniach podejmowanych w okresie między sesyjnym;

V. Informacja o działaniach Wójta między sesjami;

VI. Przedstawienie wyników kontroli przeprowadzonej przez Komisję Rewizyjną nt. „Przebudowy świetlicy wiejskiej w Miechowicach”

- wystąpienie Przewodniczącej Komisji Rewizyjnej;

VII. Sprawozdanie z realizacji planu pracy i kontroli Komisji Rewizyjnej za II półrocze 2023 r.

- wystąpienie Przewodniczącej Komisji Rewizyjnej,

- dyskusja,

- przyjęcie sprawozdania;

VIII. Sprawozdanie z działalności Komisji Budżetu i Rozwoju Gospodarczego Gminy za rok 2023.

- wystąpienie Przewodniczącej Komisji Budżetu i Rozwoju Gospodarczego Gminy,

- dyskusja,

- przyjęcie sprawozdania;

IX. Sprawozdanie z działalności Komisji Oświaty, Kultury, Ochrony Zdrowia, Pomocy Społecznej i Sportu za rok 2023.

- wystąpienie Przewodniczącego Komisji Oświaty, Kultury, Ochrony Zdrowia, Pomocy Społecznej i Sportu,

- dyskusja,

- przyjęcie sprawozdania;

X. Sprawozdanie z działalności Komisji Rolnictwa i Ochrony Środowiska za rok 2023.

- wystąpienie Przewodniczącej Komisji Rolnictwa i Ochrony Środowiska,

- dyskusja,

- przyjęcie sprawozdania;

XI. Sprawozdanie z działalności Komisji Skarg, Wniosków i Petycji za rok 2023.

- wystąpienie Przewodniczącego Komisji Skarg, Wniosków i Petycji,

- dyskusja,

- przyjęcie sprawozdania;

XII. Sprawozdanie z wysokości średnich wynagrodzeń nauczycieli początkujących, mianowanych i dyplomowanych w szkołach prowadzonych przez jednostkę samorządu terytorialnego za rok 2023 r. str. ...

- wystąpienie Dyrektora Centrum Usług Oświatowych Gminy Inowrocław,
- opinia Komisji Oświaty, Kultury, Ochrony Zdrowia, Pomocy Społecznej i Sportu,
- opinia Komisji Budżetu i Rozwoju Gospodarczego Gminy,
- dyskusja,
- przyjęcie sprawozdania;

XIII. Sprawozdanie za rok 2023 z działalności Gminnego Ośrodka Pomocy Społecznej w Inowrocławiu. (załącznik nr. 1)

- wystąpienie Kierownika Gminnego Ośrodka Pomocy Społecznej,
- opinia Komisji Oświaty, Kultury, Ochrony Zdrowia, Pomocy Społecznej i Sportu,
- dyskusja,
- przyjęcie sprawozdania;

XIV. Sprawozdanie za rok 2023 z realizacji zadań z zakresu wspierania rodziny wraz z oceną oraz przedstawieniem potrzeb związanych z realizacją zadań na rok 2024. (załącznik nr. 2)

- wystąpienie Kierownika Gminnego Ośrodka Pomocy Społecznej,
- opinia Komisji Oświaty, Kultury, Ochrony Zdrowia, Pomocy Społecznej i Sportu,
- dyskusja,
- przyjęcie sprawozdania;

XV. Projekt uchwały w sprawie przyjęcia do realizacji projektu pod nazwą: „Kujawsko-Pomorska Teleopieka Etap I” realizowanego w ramach programu: Fundusze Europejskie dla Kujaw i Pomorza 2021-2027. str. 8.

- wystąpienie Kierownika Gminnego Ośrodka Pomocy Społecznej,
- opinia Komisji Oświaty, Kultury, Ochrony Zdrowia, Pomocy Społecznej i Sportu,
- opinia Komisji Budżetu i Rozwoju Gospodarczego Gminy,
- dyskusja,
- podjęcie uchwały;;

XVI. Sprawozdanie z działalności Gminnej Komisji Rozwiązywania Problemów Alkoholowych oraz realizacji Gminnego Programu Profilaktyki, Rozwiązywania Problemów Alkoholowych i Przeciwdziałania Narkomanii na rok 2023. (załącznik nr. 3)

- wystąpienie Przewodniczącej Gminnej Komisji Rozwiązywania Problemów Alkoholowych,
- opinia Komisji Oświaty, Kultury, Ochrony Zdrowia, Pomocy Społecznej i Sportu,
- opinia Komisji Budżetu i Rozwoju Gospodarczego Gminy,
- dyskusja,
- przyjęcie sprawozdania;

XVII. Projekt uchwały w sprawie wyrażenia zgody na oddanie w trwały zarząd na czas nieoznaczony nieruchomości położonej w miejscowości Słońsko stanowiącej własność Gminy Inowrocław. str. 10

- wystąpienie Dyrektora Wydziału Przestrzeni i Gruntów ,
- opinia Komisji Budżetu i Rozwoju Gospodarczego Gminy,
- dyskusja,
- podjęcie uchwały;

XVIII. Projekt uchwały w sprawie odpłatnego nabycia nieruchomości położonej w miejscowości Jacewo. str. 12

- wystąpienie Dyrektora Wydziału Przestrzeni i Gruntów ,
- opinia Komisji Budżetu i Rozwoju Gospodarczego Gminy,

- dyskusja,

- podjęcie uchwały;

XIX. Projekt uchwały w sprawie miejscowego planu zagospodarowania przestrzennego Gminy Inowrocław w części miejscowości Witowy i Karczyn Wieś. str. 14.

- wystąpienie Dyrektora Wydziału Przestrzeni i Gruntów ,

- opinia Komisji Budżetu i Rozwoju Gospodarczego Gminy,

- dyskusja,

- podjęcie uchwały;

XX. Projekt uchwały w sprawie rozstrzygnięcia o sposobie rozpatrzenia uwagi do projektu miejscowego planu zagospodarowania przestrzennego dla terenu położonego w obrębie Cieślin, gmina Inowrocław. str. 21.

- wystąpienie Dyrektora Wydziału Przestrzeni i Gruntów ,

- opinia Komisji Budżetu i Rozwoju Gospodarczego Gminy,

- dyskusja,

- podjęcie uchwały;

XXI. Projekt uchwały w sprawie miejscowego planu zagospodarowania przestrzennego dla terenu położonego w obrębie Cieślin, gmina Inowrocław. str. 23.

- wystąpienie Dyrektora Wydziału Przestrzeni i Gruntów ,

- opinia Komisji Budżetu i Rozwoju Gospodarczego Gminy,

- dyskusja,

- podjęcie uchwały;

XXII. Projekt uchwały w sprawie przystąpienia do sporządzenia planu ogólnego gminy Inowrocław. str. 45.

- wystąpienie Dyrektora Wydziału Przestrzeni i Gruntów ,

- opinia Komisji Budżetu i Rozwoju Gospodarczego Gminy,

- dyskusja,

- podjęcie uchwały;

XXIII. Projekt uchwały zmieniająca uchwałę w sprawie uchwalenia budżetu Gminy Inowrocław na rok 2024 r. str. 47.

- wystąpienie Skarbnika Gminy Inowrocław,

- opinia Komisji Budżetu i Rozwoju Gospodarczego Gminy,

- dyskusja,

- podjęcie uchwały;

XXIV. Projekt uchwały zmieniająca uchwałę w sprawie uchwalenia Wieloletniej Prognozy Finansowej Gminy Inowrocław na lata 2024-2033. str. 68.

- wystąpienie Skarbnika Gminy,

- opinia Komisji Budżetu i Rozwoju Gospodarczego Gminy,

- dyskusja,

- podjęcie uchwały;

XXV. Projekt uchwały w sprawie określenia szczegółowego trybu i harmonogramu opracowania projektu Strategii Rozwoju Gminy Inowrocław na lata 2024-2030, w tym trybu konsultacji, o których mowa w art. 6 ust. 3 ustawy z dnia 6 grudnia 2006 r. o zasadach prowadzenia polityki rozwoju. str. 98

- wystąpienie Dyrektora Wydziału Rozwoju i Bieżącego Utrzymania,

- opinia Komisji Budżetu i Rozwoju Gospodarczego Gminy,

- dyskusja,

- podjęcie uchwały;

XXVI. Wolne wnioski, oświadczenia oraz komunikaty i informacje;

XXVII. Zamknięcie obrad sesji.

Przewodniczący
Rady Gminy Inowrocław
Krzysztof Kołtuński

Niniejsze zawiadomienie stanowi podstawę do udzielenia radnemu przez zakład pracy zwolnienia od pracy zawodowej na podstawie art.25 ust.3 ustawy z dnia 8 marca 1990 roku o samorządzie gminnym (Dz. U. 2023 r. poz. 40 z późn. zm)

Gm. Inowrocław

Nazwa jednostki samorządu terytorialnego

Sprawozdanie z wysokości średnich wynagrodzeń nauczycieli początkujących, mianowanych i dyplomowanych w szkołach prowadzonych przez jednostkę samorządu terytorialnego

Nazwa województwa	kujawsko-pomorskie			
Nazwa powiatu	inowrocławski			
Nazwa gminy	INOWROCLAW			
kod TERYT	WK	PK	GK	GT
	04	07	04	2

Rok podlegający analizie	2023	Liczba miesięcy obowiązywania kwoty bazowej B1 w roku podlegającym analizie	12	Kwota bazowa (zgodnie z ustawą budżetową na rok podlegający analizie)	3 981,55	od dnia 1 stycznia do dnia 31 grudnia (B1)	od dnia do dnia 31 grudnia (B2)
--------------------------	------	---	----	---	----------	---	--

Lp.	Nauczyciele, o których mowa w art. 30 ust. 3 ustawy	Wskaźniki, o których mowa w art. 30 ust. 3 ustawy	Średnie wynagrodzenia nauczycieli, o których mowa w art. 30 ust. 3 ustawy		Średnia liczba etatów nauczycieli		Suma iloczynów średniej liczby etatów nauczycieli i średnich wynagrodzeń nauczycieli, o których mowa w art. 30 ust. 3 ustawy, ustalonych dla okresów obowiązywania poszczególnych kwot bazowych	Wydatki poniesione w roku podlegającym analizie na wynagrodzenia nauczycieli w składnikach, o których mowa w art. 30 ust. 1 ustawy	Kwota różnicy
			od dnia 1 stycznia do dnia 31 grudnia	od dnia do dnia 31 grudnia	od dnia 1 stycznia do dnia 31 grudnia	od dnia do dnia 31 grudnia			
1	nauczyciel początkujący	120%	4 777,86	0,00	6	7	1 874 258,92	1 979 936,38	105 677,46
2	nauczyciel mianowany	144%	5 733,43	0,00	25,46	0,00	1 751 677,53	1 793 993,54	42 316,01
3	nauczyciel dyplomowany	184%	7 326,05	0,00	62,38	0,00	5 483 987,99	5 924 198,13	440 210,14
			4	5	6	7	8	9	10

Inspektor
mgr Marieta Jasitzemska
(imię, nazwisko i stanowisko służbowe osoby sporządzającej sprawozdanie)

Wójt
mgr inż. Tadeusz Kacprzyk
(imię, nazwisko i stanowisko służbowe osoby zatwierdzającej sprawozdanie¹⁾)

29 stycznia 2024 r.
(data sporządzenia sprawozdania)

¹⁾ Należy wpisać przedstawiciela organu prowadzącego w rozumieniu art. 91d pkt 2 ustawy.

PROJEKT

UCHWAŁA NR /2024
RADY GMINY INOWROCŁAW
z dnia lutego 2024 r.

w sprawie przyjęcia do realizacji projektu pod nazwą:
„Kujawsko – Pomorska Teleopieka Etap I”
realizowanego w ramach programu: Fundusze Europejskie dla Kujaw i Pomorza
2021-2027

Na podstawie art. 18 ust. 1 i 2 pkt 15 ustawy z dnia 8 marca 1990 r. o samorządzie gminnym (Dz. U. z 2023 r. poz. 40 z późn. zm.)¹ w związku z art.17 ust. 2 pkt 4 i art.110 ust.10 ustawy z dnia 12 marca 2004 r. o pomocy społecznej (Dz. U. z 2023 r. poz. 901 z późn.zm.)² uchwała się, co następuje:

- § 1. Przyjmuje się do realizacji projekt pt. „Kujawsko - Pomorska Teleopieka Etap I” złożony w odpowiedzi na konkurs ogłoszony w ramach programu Fundusze Europejskie dla Kujaw i Pomorza 2021-2027, nr konkursu: FEKP.08.24-IŻ.00-046/23, Program: FEKP.00.00, Priorytet: FEKP.08.00, Działanie FEKP.08.24
- § 2. Liderem projektu jest Województwo Kujawsko – Pomorskie, w imieniu, którego realizatorem jest Regionalny Ośrodek Polityki Społecznej w Toruniu, a jednym z 91 Partnerów tego projektu jest Gmina Inowrocław, w imieniu której realizatorem jest Gminny Ośrodek Pomocy Społecznej w Inowrocławiu
- § 3. Całkowita łączna wartość wydatków Gminy Inowrocław w ramach Projektu wynosi 17 954,60 zł, w tym: dofinansowanie ze środków Unii Europejskiej w kwocie 13 954,60 zł.
- § 4. Wysokość wkładu własnego Gminy Inowrocław w realizację projektu w formie pieniężnej wynosi 4 000,00 zł.
- § 5. Całkowita łączna wartość projektu wynosi 33 3163 02,60 zł., w tym kwota dofinansowania z Europejskiego Funduszu Społecznego wynosi 31 650 487,47zł.
- § 6. Wykonanie uchwały powierza się Wójtowi Gminy Inowrocław.
- § 7. Uchwała wchodzi w życie z dniem podjęcia.

¹ Zmiany tekstu jednolitego wymienionej ustawy zostały ogłoszone w Dz. U. z 2023 r. poz. 572, 1463, 1688.

² Zmiany tekstu jednolitego wymienionej ustawy zostały ogłoszone w Dz. U. z 2023 r. poz. 535,1693,1938,2760, 2754.


Uzasadnienie

Województwo Kujawsko – Pomorskie jako Lider projektu złożyło wniosek o dofinansowanie projektu „Kujawsko – Pomorska Teleopieka” w odpowiedzi na konkurs FEKP.08.24-IŻ.00-046/23, Program: FEKP.00.00, Priorytet: FEKP.08.00, Działanie FEKP.08.24. w konsekwencji tego zdarzenia zakwalifikowano projekt do realizacji i przyznano mu dofinansowanie dla Gminy Inowrocław jako jednego z 91 Partnerów tego projektu, w kwocie 13 954,60 zł. Gmina Inowrocław poniesie wkład własny finansowy w wysokości 4 000,00 zł w formie wsparcia uczestników projektu oraz podmiotów objętych wsparciem.

Celem głównym projektu jest zwiększenie dostępu do usług społecznych świadczonych w środowisku lokalnym w postaci np. usług opiekuńczych, pomocy sąsiedzkiej, wolontariatu opiekuńczego przy wykorzystaniu nowoczesnych technologii takich jak teleopieka dla 3 500 potrzebujących wsparcia w codziennym funkcjonowaniu mieszkańców województwa kujawsko- pomorskiego w okresie 01.01.2024- 31.12.2026.

Podjęcie niniejszej uchwały jest warunkiem koniecznym przyjęcia wniosku do realizacji i podpisania umowy o dofinansowanie. Mając powyższe na uwadze wywołanie uchwały jest zasadne.

WÓJT
mgr inż. Tadeusz Kacprzak



Kierownik
Gminnego Ośrodka Pomocy Społecznej
w Inowrocławiu

SEKRETARZ
Gminy Inowrocław


Projekt

z dnia 5 lutego 2024 r.

Zatwierdzony przez

**UCHWAŁA NR
RADY GMINY INOWROCŁAW**

z dnia 2024 r.

w sprawie wyrażenia zgody na oddanie w trwały zarząd na czas nieoznaczony nieruchomości położonej w miejscowości Słońsko stanowiącej własność Gminy Inowrocław

Na podstawie art. 18 ust. 2 pkt 9 litera „a” ustawy z dnia 8 marca 1990 r. o samorządzie gminnym (Dz. U. z 2023 r. poz. 40 z późn. zm.¹⁾) oraz art. 13 ust. 1, art. 18, art. 44 ust. 1 Ustawy z dnia 21 sierpnia 1997 r. o gospodarce nieruchomościami (Dz. U. z 2023 r. poz. 344 z późn. zm.²⁾), uchwala się, co następuje:

§ 1. Wyrazić zgodę na oddanie w trwały zarząd na rzecz gminnej jednostki organizacyjnej – Gminnego Zakładu Komunalnego Inowrocław z siedzibą w Kruśliwcu, nieruchomości oznaczonej w ewidencji gruntów numerem działki 232/6 o pow. 0,1192 ha, obręb geodezyjny Słońsko, zapisanej w jednostce rejestrowej G678, dla której w Sądzie Rejonowym w Inowrocławiu prowadzona jest księga wieczysta KW nr BY11/00086620/2.

§ 2. Oddanie nieruchomości, opisanej w § 1, w trwały zarząd nastąpi w celu prowadzenia działalności Statutowej Gminnego Zakładu Komunalnego Inowrocław z siedzibą w Kruśliwcu.

§ 3. Wykonanie uchwały powierza się Wójtowi Gminy Inowrocław.

§ 4. Uchwała wchodzi w życie z dniem podjęcia.

Przewodniczący Rady
Gminy Inowrocław

Krzysztof Kołtuński

RADCA PRAWNY
Natalia Falkowska-Mierczewska
BD-1083

DYREKTOR
Wydziału Przemysłu i Gruntów
mgr inż. Agnieszka Dolatowska

¹⁾ Zmiany tekstu jednolitego wymienionej ustawy zostały ogłoszone w Dz. U. z 2023 r. poz. 572, 1463, 1688.

²⁾ Zmiany tekstu jednolitego wymienionej ustawy zostały ogłoszone w Dz. U. z 2023 r. poz. 1113, 1463, 1506, 1688, 1762, 1906, 2029.

Uzasadnienie

Nieruchomość oznaczona w ewidencji gruntów numerem działki 232/6 o pow. 0,1192 ha, obręb geodezyjny Słońsko, zapisana w jednostce rejestrowej G678, dla której w Sądzie Rejonowym w Inowrocławiu prowadzona jest księga wieczysta KW nr BY1I/00086620/2 usytuowana jest w obszarze, dla którego Gmina Inowrocław nie posiada opracowanego miejscowego planu zagospodarowania przestrzennego.

Na terenie przedmiotowej nieruchomości zlokalizowana jest stacja podnoszenia ciśnienia wody wraz z infrastrukturą techniczną niezbędną do jej prawidłowego funkcjonowania.

Zgodnie z art. 18 ust. 2 pkt 9 litera „a” ustawy z dnia 8 marca 1990 r. o samorządzie gminnym (Dz. U. z 2023 r. poz. 40 z późn. zm.) rada gminy podejmuje uchwały w sprawach majątkowych gminy, przekraczających zakres zwykłego zarządu, dotyczących zasad nabywania, zbywania i obciążania nieruchomości oraz ich wydzierżawiania lub wynajmowania na czas oznaczony dłuższy niż 3 lata lub na czas nieoznaczony, o ile ustawy szczególne nie stanowią inaczej. Zgodnie z art. 43 ust. 1 Ustawy z dnia 21 sierpnia 1997 r. o gospodarce nieruchomościami (Dz. U. z 2023 r. poz. 344 z późn. zm.) trwały zarząd stanowi formę prawną władania nieruchomością przez jednostkę organizacyjną.

Oddanie ww. nieruchomości w trwały zarząd jest niezbędne dla realizacji przez Gminny Zakład Komunalny z siedzibą w Kruśliwcu zadań statutowych obejmujących m.in. prowadzenie usług polegających na zaspokajaniu zbiorowych potrzeb mieszkańców Gminy Inowrocław w zakresie zaopatrzenia w wodę i kanalizację sanitarną.

Z inicjatywą przygotowania uchwały wystąpił Wójt Gminy Inowrocław.

Przewodniczący Rady
Gminy Inowrocław

Krzysztof Kołtuński

WÓJT

mgr inż. Tadeusz Kacprzak

RADCA PRAWNY

Natalia Falkowska-Wierczewska
80-1083

DYREKTOR
Wydziału Przesiedleń Gruntów

mgr inż. Agnieszka Dolc - 11 - 10

Projekt

z dnia 5 lutego 2024 r.

Zatwierdzony przez

**UCHWAŁA NR
RADY GMINY INOWROCŁAW**

z dnia 2024 r.

w sprawie odpłatnego nabycia nieruchomości położonej w miejscowości Jacewo

Na podstawie art. 18 ust. 2 pkt 9 litera „a” ustawy z dnia 8 marca 1990 r. o samorządzie gminnym (Dz. U. z 2023 r. poz. 40 z późn. zm.¹⁾ uchwała się, co następuje:

§ 1. Wyrazić zgodę na odpłatne nabycie od osób fizycznych na rzecz Gminy Inowrocław prawa własności nieruchomości położonej w miejscowości Jacewo, gmina Inowrocław, oznaczonej w ewidencji gruntów numerem działki 218/20 o pow. 0,2951 ha, obręb geodezyjny Jacewo, zapisanej w jednostce rejestrowej G406, dla której w Sądzie Rejonowym w Inowrocławiu prowadzona jest księga wieczysta KW nr BY11/00047701/9.

§ 2. Wykonanie uchwały powierza się Wójtowi Gminy Inowrocław.

§ 3. Uchwała wchodzi w życie z dniem podjęcia.

Przewodniczący Rady
Gminy Inowrocław

Krzysztof Koltuński

¹⁾ Zmiany tekstu jednolitego wymienionej ustawy zostały ogłoszone w Dz. U. z 2023 r. poz. 572, 1463, 1688.

Uzasadnienie

Nieruchomość oznaczona w ewidencji gruntów numerem działki 218/20 o pow. 0,2951 ha, położona w obrębie geodezyjnym Jacewo, zapisana w jednostce rejestrowej G406, dla której w Sądzie Rejonowym w Inowrocławiu prowadzona jest księga wieczysta KW nr BY11/00047701/9 objęta jest ustaleniami obowiązującego miejscowego planu zagospodarowania przestrzennego, zatwierdzonego Uchwałą Nr XXVIII/296/2021 Rady Gminy Inowrocław z dnia 24 marca 2021 r. w sprawie miejscowego planu zagospodarowania przestrzennego na obszarze Gminy Inowrocław w południowej części obrębu geodezyjnego Jacewo (Uchwała opublikowana w Dzienniku Urzędowym Województwa Kujawsko – Pomorskiego z dnia 31 marca 2021 r. poz. 1606) i usytuowana jest w obszarze o przeznaczeniu: w części jako teren drogi publicznej dojazdowej znajdującej się w jednostce bilansowej oznaczonej symbolem KD-D5 oraz w części na cel zabudowy mieszkaniowej jednorodzinnej, znajdującej się w jednostkach bilansowych oznaczonych symbolami 3MN i 4MN.

Przedmiotowa nieruchomość zostanie nabyta na rzecz Gminy Inowrocław z przeznaczeniem jako teren drogi publicznej.

Niniejszy projekt uchwały jest zgodny z art. 18 ust. 2 pkt 9 litera „a” ustawy z dnia 8 marca 1990 r. o samorządzie gminnym (Dz. U. z 2023 r. poz. 40 z późn. zm.). Zgodnie z art. 18 ust. 2 pkt 9 litera „a” rada gminy podejmuje uchwały w sprawach majątkowych gminy, przekraczających zakres zwykłego zarządu, dotyczących zasad nabywania, zbywania i obciążania nieruchomości oraz ich wydzierżawiania lub wynajmowania na czas oznaczony dłuższy niż 3 lata lub na czas nieoznaczony, o ile ustawy szczególne nie stanowią inaczej.

Z inicjatywą przygotowania uchwały wystąpił Wójt Gminy Inowrocław.

Przewodniczący Rady
Gminy Inowrocław

Krzysztof Kołtuński

WÓJT

mgr inż. Tadeusz Kacprzak

DYREKTOR

Wydziału Przejmowania i Gruntów Natalia Falkowska-Wierczewska

mgr inż. Agnieszka Dołatowska

RADCA PRAWNY

BD-1083

Projekt

z dnia 14 lutego 2024 r.
Zatwierdzony przez

**UCHWAŁA NR
RADY GMINY INOWROCŁAW**

z dnia 2024 r.

w sprawie miejscowego planu zagospodarowania przestrzennego Gminy Inowrocław w części miejscowości Witowy i Karczyn Wieś

Na podstawie art. 18 ust. 2 pkt 5 ustawy z dnia 8 marca 1990 r. o samorządzie gminnym (Dz. U. z 2023 r. poz. 40 z późn. zm.¹⁾) oraz art. 20 ust. 1 i art. 34 ustawy z dnia 27 marca 2003 r. o planowaniu i zagospodarowaniu przestrzennym (Dz. U. z 2023 r. poz. 977 z późn. zm.²⁾) w związku z art. 67 ust. 3 ustawy z dnia 7 lipca 2023 r. o zmianie ustawy o planowaniu i zagospodarowaniu przestrzennym oraz niektórych innych ustaw (Dz. U. z 2023 r. poz. 1688) uchwala się, co następuje:

**Rozdział 1.
Przepisy ogólne**

§ 1. 1. Po stwierdzeniu, że plan miejscowy nie narusza ustaleń studium uwarunkowań i kierunków zagospodarowania przestrzennego gminy Inowrocław przyjętego w formie ujednocionej uchwałą nr XVI/143/2016 Rady Gminy Inowrocław z dnia 6 maja 2016 r. uchwala się miejscowy plan zagospodarowania przestrzennego Gminy Inowrocław w części miejscowości Witowy i Karczyn Wieś, zwany dalej planem.

2. Załącznikami do uchwały są:

- 1) rysunek planu w skali 1:1000 stanowiący integralną część uchwały, jako załącznik nr 1 do uchwały;
- 2) rozstrzygnięcie o sposobie rozpatrzenia uwag do projektu planu, jako załącznik nr 2 do uchwały;
- 3) rozstrzygnięcie o sposobie realizacji zapisanych w planie inwestycji z zakresu infrastruktury technicznej, które należą do zadań własnych gminy oraz zasadach ich finansowania, jako załącznik nr 3 do uchwały;
- 4) dane przestrzenne GML tworzone dla miejscowego planu zagospodarowania przestrzennego, jako załącznik nr 4 do uchwały.

§ 2. 1. Uchwała ustanawia obowiązujące na terenach objętych planem przepisy prawa miejscowego dotyczące przeznaczenia i sposobu zagospodarowania poszczególnych terenów oraz określa konieczne dla osiągnięcia zamierzonych celów – nakazy i zakazy.

2. Przepisy prawne niniejszej uchwały nie mogą być stosowane wybiórczo oraz w oderwaniu od ustaleń rysunku stanowiącego załącznik do uchwały.

§ 3. W realizacji miejscowego planu, oprócz ustaleń zawartych w niniejszej uchwale, mają zastosowanie przepisy szczególne wraz z aktami wykonawczymi i odrębnymi.

§ 4. Każdy teren wydzielony liniami rozgraniczającymi tereny o różnym przeznaczeniu lub różnych zasadach zagospodarowania określony jest symbolem, w którym litery oznaczają przeznaczenie poszczególnych terenów według oznaczeń legendy rysunku planu.

§ 5. Na rysunku planu obowiązują:

- 1) granica gminy;
- 2) granica obszaru objętego planem;

¹⁾ Zmiany tekstu jednolitego wymienionej ustawy zostały ogłoszone w Dz. U. z 2023 r. poz. 572, 1463, 1688.

²⁾ Zmiany tekstu jednolitego wymienionej ustawy zostały ogłoszone w Dz. U. z 2023 r. poz. 1506, 1597, 1688, 1890, 2029, 2739.

- 3) linie rozgraniczające tereny o różnym przeznaczeniu lub różnych zasadach zagospodarowania;
- 4) nieprzekraczalne linie zabudowy;
- 5) nieprzekraczalne linie zabudowy od istniejącej linii elektroenergetycznej 15 kV;
- 6) granica strefy "W" ochrony archeologicznej;
- 7) granica terenu górniczego „Góra Magazyn” i „Góra I”;
- 8) obiekty ujęte w ewidencji zabytków;
- 9) symbole identyfikujące tereny o różnym przeznaczeniu lub różnych zasadach zagospodarowania.

Rozdział 2. **Ogólne ustalenia planu**

§ 6. 1. Ustalenia ogólne obowiązują dla wszystkich terenów w granicach obszaru objętego planem, o ile ustalenia szczegółowe nie stanowią inaczej.

2. Przeznaczenie terenów:

1) w granicach planu wyznacza się tereny:

- a) zabudowy mieszkaniowej jednorodzinnej, o symbolu – **MN**,
- b) zabudowy mieszkaniowej jednorodzinnej z dopuszczeniem zabudowy usługowej, o symbolu – **MN/U**,
- c) zabudowy zagrodowej w gospodarstwach rolnych, hodowlanych i ogrodniczych, o symbolu – **RM**,
- d) rolne, o symbolu – **R**,
- e) wód powierzchniowych śródlądowych, o symbolu – **WS**,
- f) infrastruktury technicznej – ropociąg, o symbolu – **NN**,
- g) zabudowy usług oświaty, usług kultury i sportu i rekreacji, o symbolu – **UO/UK/US**,
- h) drogi publicznej zbiorczej, o symbolu – **KD-Z**,
- i) drogi publicznej lokalnej, o symbolu – **KD-L**,
- j) dróg publicznych dojazdowych, o symbolu – **KD-D**,
- k) dróg wewnętrznych, o symbolu – **KDW**;

2) dla nowej zabudowy obowiązuje zakaz lokalizacji funkcji i obiektów niezwiązanych z podstawowym przeznaczeniem terenu i jego obsługą z wyłączeniem inwestycji celu publicznego z zakresu łączności publicznej, zgodnych z przepisami odrębnymi.

3. Zasady ochrony i kształtowania ładu przestrzennego: wymagane sytuowanie nowych budynków zgodnie z nieprzekraczalnymi liniami zabudowy określonymi na rysunku planu.

4. Zasady ochrony środowiska, przyrody i krajobrazu: obowiązuje zagospodarowanie terenu prowadzące do utrzymania i ochrony wartości przyrodniczych i różnorodności form krajobrazowych, w tym: zachowanie istniejących form ukształtowania terenu, z wyłączeniem realizacji obiektów budowlanych.

5. Zasady kształtowania krajobrazu: zgodnie z ustaleniami szczegółowymi.

6. Zasady ochrony dziedzictwa kulturowego i zabytków, w tym krajobrazów kulturowych, oraz dóbr kultury współczesnej:

- 1) w części obszaru objętego planem, zgodnie z rysunkiem planu, obowiązuje strefa ochrony archeologicznej „W”; wszelką działalność inwestycyjną na obszarze strefy należy prowadzić zgodnie z przepisami o ochronie zabytków i opiece nad zabytkami;
- 2) na obszarze objętym planem, zgodnie z rysunkiem planu, znajdują się obiekty ujęte w ewidencji zabytków dla których ustala się:
 - a) obowiązek renowacji zniszczonych fragmentów budynków w formie uzupełnień brakujących detali architektonicznych mających na celu przywrócenie budynku do stanu pierwotnego,

- b) zakaz tynkowania, malowania i ocieplania z zewnątrz budynków o okładzinach ceglanych,
 - c) zakaz zmiany podziałów i wielkości otworów okiennych i drzwiowych, za wyjątkiem usługowych kondygnacji parteru, gdzie dopuszcza się zmianę wielkości istniejących otworów w celu ich powiększenia i wypełnienia szkłem, z zachowaniem zasady kompozycji i osi symetrii otworów okiennych w elewacji na wyższych kondygnacjach,
 - d) w przypadku wymiany stolarki okiennej i drzwiowej obowiązek zachowania historycznych podziałów, a dla otworów okiennych zakończonych łukiem zakaz stosowania uproszczeń w postaci prostego zakończenia stolarki,
 - e) zakaz upraszczania historycznych podziałów i eliminacji detalu stolarki okiennej,
 - f) obowiązek stosowania materiału historycznego stolarki oraz jednakowego koloru w ramach jednego budynku,
 - g) dopuszcza się stosowanie współczesnej stolarki otworowej z obowiązkiem odtworzenia historycznego detalu istniejącej stolarki okiennej, ze szczególnym uwzględnieniem szerokości ram, słupków i pozostałych elementów odtwarzanego okna,
 - h) obowiązek usunięcia z elewacji frontowych elementów szpecących tj. okablowania, anten satelitarnych, kominów stalowych, skrzynek elektrycznych, telekomunikacyjnych i gazowych ze wskazaniem do umieszczenia wymienionych elementów w specjalnie przygotowanych wnękach lub niszach w budynku,
 - i) zakaz ocieplania zewnętrznego niszczącego historyczną elewację,
 - j) obowiązują przepisy o ochronie zabytków i opiece nad zabytkami;
- 3) w przypadku natrafienia podczas robót ziemnych lub budowlanych na przedmiot, co do którego istnieje przypuszczenie, iż jest on zabytkiem, należy zastosować się do przepisów o ochronie zabytków i opiece nad zabytkami.

7. Wymagania wynikające z potrzeb kształtowania przestrzeni publicznych: zgodnie z ustaleniami szczegółowymi.

8. Zasady kształtowania zabudowy oraz wskaźniki zagospodarowania terenów:

- 1) obowiązuje lokalizacja zabudowy zgodnie z zasadami określonymi w ustaleniach szczegółowych;
- 2) w przypadku przekroczenia przez istniejące budynki parametrów zawartych w ustaleniach szczegółowych dopuszcza się:
 - a) przebudowę, rozbudowę, nadbudowę i remonty istniejących budynków z zachowaniem kontynuacji dotychczasowej wysokości budynków z tolerancją wysokości do $\pm 15\%$,
 - b) przebudowę, rozbudowę, nadbudowę i remonty istniejących budynków z zachowaniem kontynuacji dotychczasowych linii zabudowy,
 - c) dla przebudowy, rozbudowy, nadbudowy i remontów istniejących budynków dopuszcza się realizację połaci dachowych z uwzględnieniem dotychczasowej kolorystyki, pokrycia dachu oraz kąt nachylenia połaci dachowych z tolerancją do $\pm 10^\circ$,
 - d) dla przebudowy, rozbudowy, nadbudowy i remontów istniejących budynków dopuszcza się realizację inwestycji z uwzględnieniem dotychczasowych funkcji;
- 3) obowiązuje wydzielenie minimum 1 miejsca parkingowego na mieszkanie oraz minimum 1 miejsca parkingowego na 150 m² powierzchni usługowej;
- 4) w ramach projektowanych miejsc parkingowych obowiązuje zapewnienie miejsc parkingowych przeznaczonych na parkowanie pojazdów zaopatrzonych w kartę parkingową zgodnie z przepisami odrębnymi;
- 5) wskaźniki zagospodarowania terenów – określone w ustaleniach szczegółowych.

9. Granice i sposoby zagospodarowania terenów lub obiektów podlegających ochronie, ustalonych na podstawie odrębnych przepisów, terenów górniczych, a także obszarów szczególnego zagrożenia powodzią, obszarów osuwania się mas ziemnych, krajobrazów priorytetowych określonych w audycie krajobrazowym oraz w planach zagospodarowania przestrzennego województwa: część obszaru objętego planem, zgodnie z rysunkiem planu, znajduje się w granicach terenu górniczego „Góra Magazyn” i „Góra I”.

10. Szczegółowe zasady i warunki scalania i podziału nieruchomości: nie ustala się.

11. Szczególne warunki zagospodarowania terenów oraz ograniczenia w ich użytkowaniu, w tym zakaz zabudowy: odległość posadowienia obiektów budowlanych od istniejącej infrastruktury technicznej zgodnie z przepisami odrębnymi.

12. Zasady modernizacji, rozbudowy i budowy systemów komunikacji i infrastruktury technicznej:

- 1) obsługa komunikacyjna z istniejących i projektowanych dróg;
 - 2) tereny w liniach rozgraniczających dróg przeznaczone są do ruchu i postoju pojazdów, ruchu pieszych, lokalizacji ścieżek rowerowych i urządzeń infrastruktury technicznej;
 - 3) dopuszcza się budowę i przebudowę istniejącej sieci infrastruktury technicznej, zgodnie z obowiązującymi przepisami odrębnymi;
 - 4) zasady obsługi w zakresie zaopatrzenia w wodę: zaopatrzenie w wodę z gminnej sieci wodociągowej zgodnie z przepisami odrębnymi;
 - 5) zasady obsługi w zakresie kanalizacji sanitarnej:
 - a) odprowadzanie ścieków sanitarnych do zbiorczej sieci kanalizacji sanitarnej zgodnie z przepisami odrębnymi,
 - b) do czasu realizacji zbiorczej sieci kanalizacji sanitarnej dopuszcza się odprowadzanie ścieków do szczelnych zbiorników okresowo opróżnianych lub do przydomowych oczyszczalni ścieków;
 - 6) odprowadzanie wód opadowych:
 - a) z terenów komunikacji odprowadzenie wód opadowych do kanalizacji deszczowej,
 - b) do czasu zrealizowania kanalizacji deszczowej dopuszcza się odprowadzanie wód opadowych na grunt zgodnie z przepisami odrębnymi,
 - c) z pozostałych terenów odprowadzanie wód opadowych na grunt;
 - 7) zasady obsługi w zakresie zaopatrzenia w gaz: zgodnie z przepisami odrębnymi;
 - 8) zasady obsługi w zakresie zaopatrzenia w energię ciepłą: należy zachować normatywne wartości emisji zanieczyszczeń do powietrza określone w przepisach odrębnych;
 - 9) zasady obsługi w zakresie zaopatrzenia w energię elektryczną: zgodnie z przepisami odrębnymi, w przypadku likwidacji linii elektroenergetycznej nieprzekraczalne linie zabudowy od istniejącej linii elektroenergetycznej 15 kV przestają obowiązywać;
 - 10) zasady obsługi w zakresie telekomunikacji: zgodnie z przepisami odrębnymi;
 - 11) zasady obsługi w zakresie odpadów komunalnych: gromadzenie odpadów komunalnych w zamykanych, przenośnych pojemnikach - wywóz odpadów z pojemników w sposób zorganizowany zgodnie z przepisami odrębnymi.
13. Sposób i termin tymczasowego zagospodarowania, urządzania i użytkowania terenów: do czasu realizacji ustaleń planu dopuszcza się użytkowanie terenów na dotychczas obowiązujących zasadach.
14. Wysokości stawek procentowych służących naliczeniu opłaty z tytułu wzrostu wartości nieruchomości:
- 1) na terenach przeznaczonych do realizacji celów publicznych 0%;
 - 2) na terenach przeznaczonych do realizacji celów niepublicznych 30%.

Rozdział 3.

Ustalenia szczegółowe - zasady zagospodarowania obowiązujące na poszczególnych terenach objętych planem

§ 7. Tereny oznaczone symbolami **1MN, 7MN, 12MN, 15MN i 20MN** przeznacza się na cel zabudowy mieszkaniowej jednorodzinnej; obowiązują następujące ustalenia:

- 1) wysokość zabudowy mieszkaniowej jednorodzinnej do dwóch kondygnacji nadziemnych oraz maksymalnie 11,0 m;
- 2) dachy budynków mieszkalnych jednorodzinnych o nachyleniu od 1,5° do 50°;
- 3) dopuszcza się budowę wolnostojących garaży, budynków gospodarczych lub garażowo-gospodarczych, o architekturze nawiązującej do budynku mieszkalnego, o wysokości maksymalnie 5,0 m;
- 4) dachy budynków garażowych, gospodarczych, garażowo-gospodarczych o nachyleniu od 1,5° do 45°;
- 5) dopuszcza się podpiwniczenie budynków z uwzględnieniem okresowego wysokiego poziomu wód gruntowych;
- 6) dopuszcza się realizację infrastruktury technicznej związanej z podstawową funkcją terenu;
- 7) minimalna powierzchnia nowo wydzielanych działek budowlanych 0,08 ha;
- 8) minimalny udział procentowy powierzchni biologicznie czynnej w odniesieniu do powierzchni działki budowlanej 60%;
- 9) powierzchnia zabudowy do 40% powierzchni działki lub terenu;
- 10) wskaźnik intensywności zabudowy od 0,1 do 1,2.

§ 8. Tereny oznaczone symbolami **2RM, 4RM, 6RM, 8RM, 9RM, 10RM, 11RM, 13RM, 14RM, 18RM, 19RM, 24RM, 25RM i 26RM** przeznacza się na cel zabudowy zagrodowej w gospodarstwach rolnych, hodowlanych i ogrodniczych; obowiązują następujące ustalenia:

- 1) wysokość zabudowy do dwóch kondygnacji nadziemnych oraz maksymalnie 10,0 m;
- 2) dachy budynków o nachyleniu od 1,5° do 45°;
- 3) dopuszcza się podpiwniczenie budynków z uwzględnieniem okresowego wysokiego poziomu wód gruntowych;
- 4) uciążliwość prowadzonej działalności nie może wykraczać poza granice działki i nie może negatywnie wpływać na środowisko, w tym na grunt, wody podziemne i powierzchniowe z wyłączeniem inwestycji celu publicznego z zakresu łączności publicznej, zgodnych z przepisami odrębnymi;
- 5) dopuszcza się realizację infrastruktury technicznej związanej z podstawową funkcją terenu;
- 6) minimalny udział procentowy powierzchni biologicznie czynnej w odniesieniu do powierzchni działki budowlanej 40%;
- 7) powierzchnia zabudowy do 60% powierzchni działki lub terenu;
- 8) wskaźnik intensywności zabudowy od 0,1 do 1,2;
- 9) obowiązuje zakaz realizacji inwestycji mogących zawsze znacząco i mogących potencjalnie znacząco oddziaływać na środowisko, z wyłączeniem inwestycji celu publicznego z zakresu łączności publicznej, zgodnych z przepisami odrębnymi.

§ 9. Tereny oznaczone symbolami **3R i 21R** przeznacza się na cel rolny.

§ 10. Teren oznaczony symbolem **5MN/U** przeznacza się na cel zabudowy mieszkaniowej jednorodzinnej z dopuszczeniem zabudowy usługowej; obowiązują następujące ustalenia:

- 1) wysokość zabudowy mieszkaniowej jednorodzinnej do trzech kondygnacji nadziemnych oraz maksymalnie 12,0 m;
- 2) dachy budynków mieszkalnych jednorodzinnych o nachyleniu od 1,5° do 50°;
- 3) dopuszcza się realizację zabudowy usługowej;

- 4) wysokość zabudowy usługowej do dwóch kondygnacji nadziemnych oraz maksymalnie 8,0 m;
- 5) dachy budynków usługowych o nachyleniu od 1,5° do 30°;
- 6) dopuszcza się budowę wolnostojących garaży, budynków gospodarczych lub garażowo-gospodarczych, o architekturze nawiązującej do budynku mieszkalnego, o wysokości maksymalnie 5,0 m;
- 7) dachy budynków garażowych, gospodarczych, garażowo-gospodarczych o nachyleniu od 1,5° do 45°;
- 8) dopuszcza się podpiwniczenie budynków z uwzględnieniem okresowego wysokiego poziomu wód gruntowych;
- 9) dopuszcza się wydzielenie funkcji usługowej w budynkach mieszkalnych tak by strefa uciążliwości usług nie wpływała na funkcję mieszkaniową z wyłączeniem inwestycji celu publicznego z zakresu łączności publicznej, zgodnych z przepisami odrębnymi;
- 10) powierzchnia funkcji usługowej w projektowanym budynku mieszkalnym nie może przekraczać 40% powierzchni całkowitej;
- 11) uciążliwość prowadzonej działalności nie może wykraczać poza granice działki i nie może negatywnie wpływać na środowisko, w tym na grunt, wody podziemne i powierzchniowe z wyłączeniem inwestycji celu publicznego z zakresu łączności publicznej, zgodnych z przepisami odrębnymi;
- 12) dopuszcza się realizację infrastruktury technicznej związanej z podstawową funkcją terenu;
- 13) minimalna powierzchnia nowo wydzielanych działek budowlanych 0,1 ha;
- 14) minimalny udział procentowy powierzchni biologicznie czynnej w odniesieniu do powierzchni działki budowlanej 40%;
- 15) powierzchnia zabudowy do 60% powierzchni działki lub terenu;
- 16) wskaźnik intensywności zabudowy od 0,1 do 1,2;
- 17) obowiązuje zakaz realizacji inwestycji mogących zawsze znacząco i mogących potencjalnie znacząco oddziaływać na środowisko, z wyłączeniem inwestycji celu publicznego z zakresu łączności publicznej, zgodnych z przepisami odrębnymi.

§ 11. Teren oznaczony symbolem **16WS** przeznacza się na cel wód powierzchniowych śródlądowych.

§ 12. Tereny oznaczone symbolami **17UO/UK/US** i **27UO/UK/US** przeznacza się na cel zabudowy usług oświaty, usług kultury i sportu i rekreacji; obowiązują następujące ustalenia:

- 1) wysokość zabudowy usługowej do dwóch kondygnacji nadziemnych oraz maksymalnie 10,0 m;
- 2) dachy budynków usługowych o nachyleniu od 1,5° do 45°;
- 3) dopuszcza się podpiwniczenie budynków z uwzględnieniem okresowego wysokiego poziomu wód gruntowych;
- 4) uciążliwość prowadzonej działalności nie może wykraczać poza granice działki i nie może negatywnie wpływać na środowisko, w tym na grunt, wody podziemne i powierzchniowe z wyłączeniem inwestycji celu publicznego z zakresu łączności publicznej, zgodnych z przepisami odrębnymi;
- 5) dopuszcza się realizację infrastruktury technicznej związanej z podstawową funkcją terenu;
- 6) minimalny udział procentowy powierzchni biologicznie czynnej w odniesieniu do powierzchni działki budowlanej 40%;
- 7) powierzchnia zabudowy do 60% powierzchni działki lub terenu;
- 8) wskaźnik intensywności zabudowy od 0,1 do 1,2;
- 9) obowiązuje zakaz realizacji inwestycji mogących zawsze znacząco i mogących potencjalnie znacząco oddziaływać na środowisko, z wyłączeniem inwestycji celu publicznego z zakresu łączności publicznej, zgodnych z przepisami odrębnymi.

§ 13. Tereny oznaczone symbolami **22NN** i **23NN** przeznacza się na cel infrastruktury technicznej – ropociąg; dopuszcza się realizację obiektów budowlanych związanych z obsługą podstawowej funkcji terenu.

§ 14. Teren oznaczony symbolem **KD-Z1** przeznacza się na cel drogi publicznej zbiorczej; obowiązują następujące ustalenia:

- 1) dopuszcza się lokalizację obiektów budowlanych i urządzeń technicznych związanych z prowadzeniem, zabezpieczeniem i obsługą ruchu, a także urządzeń związanych z potrzebami zarządzania ruchem;
- 2) dopuszcza się lokalizację urządzeń infrastruktury technicznej niezwiązanych z podstawową funkcją drogi;
- 3) parametry i wskaźniki kształtowania zagospodarowania terenu: szerokość w liniach rozgraniczających – jak na rysunku planu.

§ 15. Teren oznaczony symbolem **KD-L1** przeznacza się na cel drogi publicznej lokalnej; obowiązują następujące ustalenia:

- 1) dopuszcza się lokalizację obiektów budowlanych i urządzeń technicznych związanych z prowadzeniem, zabezpieczeniem i obsługą ruchu, a także urządzeń związanych z potrzebami zarządzania ruchem;
- 2) dopuszcza się lokalizację urządzeń infrastruktury technicznej niezwiązanych z podstawową funkcją drogi;
- 3) parametry i wskaźniki kształtowania zagospodarowania terenu: szerokość w liniach rozgraniczających – jak na rysunku planu.

§ 16. Tereny oznaczone symbolami **KD-D1**, **KD-D2**, **KD-D3** i **KD-D4** przeznacza się na cel drogi publicznej dojazdowej; obowiązują następujące ustalenia:

- 1) dopuszcza się lokalizację obiektów budowlanych i urządzeń technicznych związanych z prowadzeniem, zabezpieczeniem i obsługą ruchu, a także urządzeń związanych z potrzebami zarządzania ruchem;
- 2) dopuszcza się lokalizację urządzeń infrastruktury technicznej niezwiązanych z podstawową funkcją drogi;
- 3) parametry i wskaźniki kształtowania zagospodarowania terenu: szerokość w liniach rozgraniczających – jak na rysunku planu.

§ 17. Tereny oznaczone symbolami **KDW1** i **KDW2** przeznacza się na cel drogi wewnętrznej; obowiązują następujące ustalenia:

- 1) dopuszcza się lokalizację obiektów budowlanych i urządzeń technicznych związanych z prowadzeniem, zabezpieczeniem i obsługą ruchu, a także urządzeń związanych z potrzebami zarządzania ruchem;
- 2) dopuszcza się lokalizację urządzeń infrastruktury technicznej niezwiązanych z podstawową funkcją drogi;
- 3) parametry i wskaźniki kształtowania zagospodarowania terenu: szerokość w liniach rozgraniczających – jak na rysunku planu.

Rozdział 4. Przepisy końcowe

§ 18. Wykonanie uchwały powierza się Wójtowi Gminy Inowrocław.

§ 19. Uchwała podlega publikacji na stronie internetowej gminy oraz w Dzienniku Urzędowym Województwa Kujawsko-Pomorskiego.

§ 20. W granicach objętych niniejszą uchwałą traci moc uchwała nr XVIII/222/2000 Rady Gminy w Inowrocławiu z dnia 22 września 2000 r. w sprawie miejscowego planu zagospodarowania przestrzennego terenu przebiegu rurociągów Polskiego Koncernu Naftowego S.A. w granicach gminy Inowrocław (Dz. U. Nr 79, poz. 622 z dnia 20 października 2000 r.).

§ 21. Uchwała wchodzi w życie po upływie 14 dni od daty jej ogłoszenia w Dzienniku Urzędowym Województwa Kujawsko-Pomorskiego.

Przewodniczący Rady
Gminy Inowrocław

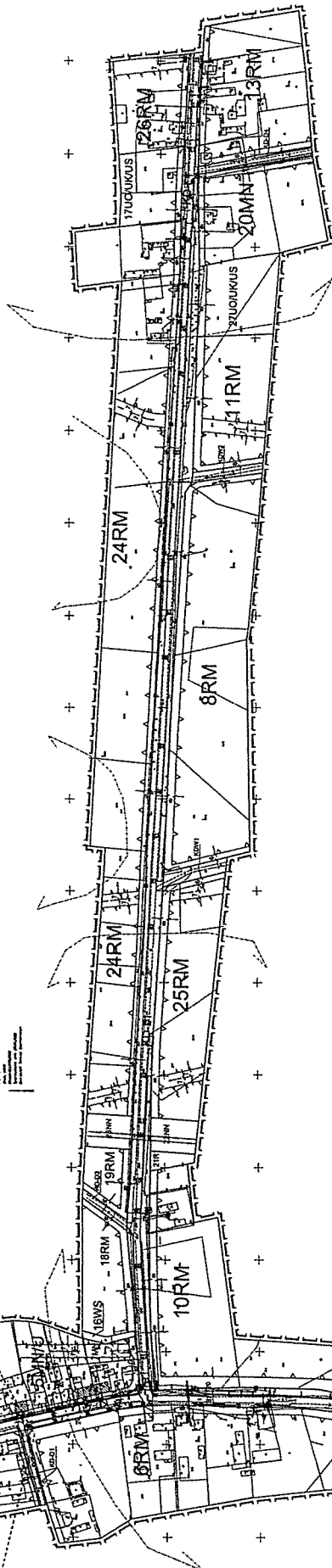
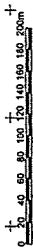
Krzysztof Kołtuński

WYDZIAŁ
Wydania Pism i Innych Gromów
mgr inż. Agnieszka Dąbrowska

WYDZIAŁ
WYDZIAŁ PRACOWNI
-21-

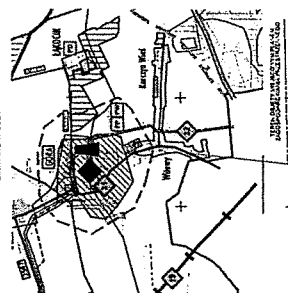
MIEJSCOWY PLAN ZAGOSPODAROWANIA PRZESTRZENNEGO
GMINY INOWROCLAW W CZĘŚCI MIEJSCOWOŚCI
WITOWY I KARCZYŃ WIEŚ

SKALA 1:1000



OZNACZENIA

- 1. Linia granic działek
- 2. Linia granic nieruchomości
- 3. Linia granic terenów zabudowanych
- 4. Linia granic terenów zielonych
- 5. Linia granic terenów rekreacyjnych
- 6. Linia granic terenów sportowych
- 7. Linia granic terenów usługowych
- 8. Linia granic terenów publicznych
- 9. Linia granic terenów zielonych
- 10. Linia granic terenów rekreacyjnych
- 11. Linia granic terenów sportowych
- 12. Linia granic terenów usługowych
- 13. Linia granic terenów publicznych
- 14. Linia granic terenów zielonych
- 15. Linia granic terenów rekreacyjnych
- 16. Linia granic terenów sportowych
- 17. Linia granic terenów usługowych
- 18. Linia granic terenów publicznych
- 19. Linia granic terenów zielonych
- 20. Linia granic terenów rekreacyjnych
- 21. Linia granic terenów sportowych
- 22. Linia granic terenów usługowych
- 23. Linia granic terenów publicznych
- 24. Linia granic terenów zielonych
- 25. Linia granic terenów rekreacyjnych
- 26. Linia granic terenów sportowych
- 27. Linia granic terenów usługowych
- 28. Linia granic terenów publicznych
- 29. Linia granic terenów zielonych
- 30. Linia granic terenów rekreacyjnych
- 31. Linia granic terenów sportowych
- 32. Linia granic terenów usługowych
- 33. Linia granic terenów publicznych
- 34. Linia granic terenów zielonych
- 35. Linia granic terenów rekreacyjnych
- 36. Linia granic terenów sportowych
- 37. Linia granic terenów usługowych
- 38. Linia granic terenów publicznych
- 39. Linia granic terenów zielonych
- 40. Linia granic terenów rekreacyjnych
- 41. Linia granic terenów sportowych
- 42. Linia granic terenów usługowych
- 43. Linia granic terenów publicznych
- 44. Linia granic terenów zielonych
- 45. Linia granic terenów rekreacyjnych
- 46. Linia granic terenów sportowych
- 47. Linia granic terenów usługowych
- 48. Linia granic terenów publicznych
- 49. Linia granic terenów zielonych
- 50. Linia granic terenów rekreacyjnych
- 51. Linia granic terenów sportowych
- 52. Linia granic terenów usługowych
- 53. Linia granic terenów publicznych
- 54. Linia granic terenów zielonych
- 55. Linia granic terenów rekreacyjnych
- 56. Linia granic terenów sportowych
- 57. Linia granic terenów usługowych
- 58. Linia granic terenów publicznych
- 59. Linia granic terenów zielonych
- 60. Linia granic terenów rekreacyjnych
- 61. Linia granic terenów sportowych
- 62. Linia granic terenów usługowych
- 63. Linia granic terenów publicznych
- 64. Linia granic terenów zielonych
- 65. Linia granic terenów rekreacyjnych
- 66. Linia granic terenów sportowych
- 67. Linia granic terenów usługowych
- 68. Linia granic terenów publicznych
- 69. Linia granic terenów zielonych
- 70. Linia granic terenów rekreacyjnych
- 71. Linia granic terenów sportowych
- 72. Linia granic terenów usługowych
- 73. Linia granic terenów publicznych
- 74. Linia granic terenów zielonych
- 75. Linia granic terenów rekreacyjnych
- 76. Linia granic terenów sportowych
- 77. Linia granic terenów usługowych
- 78. Linia granic terenów publicznych
- 79. Linia granic terenów zielonych
- 80. Linia granic terenów rekreacyjnych
- 81. Linia granic terenów sportowych
- 82. Linia granic terenów usługowych
- 83. Linia granic terenów publicznych
- 84. Linia granic terenów zielonych
- 85. Linia granic terenów rekreacyjnych
- 86. Linia granic terenów sportowych
- 87. Linia granic terenów usługowych
- 88. Linia granic terenów publicznych
- 89. Linia granic terenów zielonych
- 90. Linia granic terenów rekreacyjnych
- 91. Linia granic terenów sportowych
- 92. Linia granic terenów usługowych
- 93. Linia granic terenów publicznych
- 94. Linia granic terenów zielonych
- 95. Linia granic terenów rekreacyjnych
- 96. Linia granic terenów sportowych
- 97. Linia granic terenów usługowych
- 98. Linia granic terenów publicznych
- 99. Linia granic terenów zielonych
- 100. Linia granic terenów rekreacyjnych



WYKONANO PRZEZ BIURO PROJEKTOWE "PROJEKT" Z OŚRODKA WITOWY I KARCZYŃ WIEŚ
WITOWY I KARCZYŃ WIEŚ
Miejscowy plan zagospodarowania przestrzennego

mgr inż. Tadeusz Kacprzak

WÓJT
mgr inż. Tadeusz Kacprzak

Załącznik Nr 2 do uchwały Nr

Rady Gminy Inowrocław

z dnia.....2024 r.

**ROZSTRZYGNIĘCIE O SPOSOBIE ROZPATRZENIA UWAG DO PROJEKTU MIEJSCOWEGO
PLANU ZAGOSPODAROWANIA PRZESTRZENNEGO GMINY INOWROCŁAW W CZĘŚCI
MIEJSCOWOŚCI WITOWY I KARCZYN WIEŚ**

Na podstawie art. 17 pkt 14 oraz art. 20 ust. 1 ustawy z dnia 27 marca 2003 r. o planowaniu i zagospodarowaniu przestrzennym (Dz. U. z 2023 r. poz. 977 z późn. zm.) w związku z art. 67 ust. 3 ustawy z dnia 7 lipca 2023 r. o zmianie ustawy o planowaniu i zagospodarowaniu przestrzennym oraz niektórych innych ustaw (Dz. U. z 2023 r. poz. 1688) przedkłada się Radzie Gminy Inowrocław listę nieuwzględnionych uwag umieszczonych w poniższym wykazie.

Lp.	Treść uwag	Ustalenia projektu planu dla nieruchomości, której dotyczy uwaga	Uzasadnienie nieuwzględnienia uwagi	Data wpływu uwagi
Brak nieuwzględnionych uwag do projektu przedmiotowego planu				

W/OJ7
mgr inż. Tadeusz Kacprzak

Załącznik Nr 3 do uchwały Nr

Rady Gminy Inowrocław

z dnia.....2024 r.

**ROZSTRZYGNIECIE O SPOSOBIE REALIZACJI ZAPISANYCH W PLANIE INWESTYCJI
Z ZAKRESU INFRASTRUKTURY TECHNICZNEJ, KTÓRE NALEŻĄ DO ZADAŃ WŁASNYCH
GMINY ORAZ ZASADACH ICH FINANSOWANIA**

**DOTYCZY PROJEKTU MIEJSCOWEGO PLANU ZAGOSPODAROWANIA
PRZESTRZENNEGO GMINY INOWROCŁAW W CZĘŚCI MIEJSCOWOŚCI WITOWY
I KARCZYN WIEŚ**

Na podstawie art. 20 ust. 1 ustawy z dnia 27 marca 2003 r. o planowaniu i zagospodarowaniu przestrzennym (Dz. U. z 2023 r. poz. 977 z późn. zm.) w związku z art. 67 ust. 3 ustawy z dnia 7 lipca 2023 r. o zmianie ustawy o planowaniu i zagospodarowaniu przestrzennym oraz niektórych innych ustaw (Dz. U. z 2023 r. poz. 1688) Rada Gminy Inowrocław określa następujący sposób realizacji i zasady finansowania inwestycji z zakresu infrastruktury technicznej, które zgodnie z ustawą z dnia 8 marca 1990 r. o samorządzie gminnym (Dz. U. z 2023 r. poz. 40 z późn. zm.) należą do zadań własnych gminy i służą zaspokajaniu zbiorowych potrzeb mieszkańców.

1. Inwestycje z zakresu infrastruktury technicznej przewidziane do realizacji na podstawie planu stanowią:

- a) **drogi publiczne wraz z uzbrojeniem podziemnym, urządzeniami infrastruktury technicznej, oświetleniem, ścieżkami rowerowymi, zielenią towarzyszącą i odpowiednim zabezpieczeniem technicznym zmniejszającym uciążliwość komunikacyjną w stosunku do innych funkcji w rozumieniu przepisów ochrony środowiska; modernizacja istniejącego zjazdu na drogę publiczną, modernizacja istniejących dróg publicznych, perspektywiczna budowa oświetleń drogowych i realizacja nowych dróg gminnych,**
- b) **urządzenia elektroenergetyczne; budowa linii kablowych nn dla obsługi projektowanych inwestycji, modernizacja oraz budowa stacji transformatorowych,**
- c) **sieci i urządzenia wodno – kanalizacyjne; utrzymanie istniejących i projektowanych sieci wodno – kanalizacyjnych oraz gazowych wraz z budową infrastruktury technicznej niezbędnej do wykonania projektowanych przyłączy w przypadku realizacji projektowanych inwestycji budowlanych,**
- d) **sieci i urządzenia gazowe; perspektywiczne podłączenie projektowanej zabudowy do sieci gazowej po zrealizowaniu infrastruktury technicznej z zakresu sieci gazowych niskiego i średniego ciśnienia oraz stacji redukcyjno – pomiarowych,**
- e) **sieć telekomunikacyjna; podłączenie projektowanych obiektów budowlanych do istniejącej linii telekomunikacyjnej.**

2. Sposób realizacji inwestycji:

- a) realizacja inwestycji z zakresu infrastruktury technicznej, które należą do zadań własnych gminy, zapisanych w miejscowym planie zagospodarowania przestrzennego Gminy Inowrocław w części miejscowości Witowy i Karczyn Wieś odbywać się będzie zgodnie z założeniami określonymi w studium uwarunkowań i kierunków zagospodarowania przestrzennego gminy Inowrocław,

b) realizacja inwestycji z zakresu infrastruktury technicznej przebiegać będzie zgodnie z obowiązującymi przepisami i normami, w tym zakresie, m. in. z ustawą z dnia 11 września 2019 r. Prawo zamówień publicznych (Dz. U. z 2023 r. poz. 1605 z późn. zm.), ustawą z dnia 7 lipca 1994 r. Prawo budowlane (Dz. U. z 2023 r. poz. 682 z późn. zm.), ustawą z dnia 21 marca 1985 r. o drogach publicznych (Dz. U. z 2023 r. poz. 645 z późn. zm.), ustawy z dnia 27 sierpnia 2009 r. o finansach publicznych (Dz. U. z 2023 r. poz. 1270 z późn. zm.), ustawą z dnia 27 kwietnia 2001 r. Prawo ochrony środowiska (Dz. U. z 2024 r. poz. 54). Inwestycje w zakresie przesyłania i dystrybucji paliw i energii elektrycznej realizowane będą w sposób określony w art. 7 ustawy z dnia 10 kwietnia 1997 r. Prawo energetyczne (Dz. U. z 2022 r. poz. 1385 z późn. zm.). Sposób realizacji inwestycji wynikać będzie z wykorzystania możliwych do zastosowania rozwiązań techniczno – technologicznych gwarantujących wysoką jakość wykonania inwestycji, dopuszcza się etapową realizację inwestycji.

3. Zasady finansowania:

1. realizacja inwestycji drogowych, parkingów oraz z zakresu zieleni urządzonej publicznej będzie finansowana przez budżet gminy z dopuszczeniem porozumień finansowych zawartych z innymi podmiotami zgodnie z obowiązującymi przepisami, m. in. Ustawą z dnia 27 sierpnia 2009 r. o finansach publicznych (Dz. U. z 2023 r. poz. 1270 z późn. zm.) oraz z Ustawą z dnia 16 grudnia 2005 r. o finansowaniu infrastruktury transportu lądowego (Dz. U. z 2021 r. poz. 688);

2. finansowanie inwestycji infrastrukturalnych związanych z zaopatrzeniem terenu objętego planem w energię elektryczną będzie realizowana ze środków finansowych przedsiębiorstwa energetycznego posiadającego wymaganą koncesję oraz na podstawie umów z zainteresowanymi odbiorcami energii na warunkach określonych przez gestorów sieci;

3. inwestycje z zakresu budowy sieci wodociągowej i kanalizacji finansowane będą na podstawie art. 15 ustawy z dnia 7 czerwca 2001 r. o zbiorowym zaopatrzeniu w wodę i zbiorowym odprowadzeniu ścieków (Dz. U. z 2023 r. poz. 537 z późn. zm.) ze środków budżetu gminy z dopuszczeniem porozumień finansowych zawartych z innymi podmiotami.

W O J T
mgr inż. Tadeusz Kacprzak

Załącznik Nr 4 do uchwały Nr

Rady Gminy Inowrocław

z dnia 2024 r.

Zalacznik4.xml

Dane przestrzenne, o których mowa w art. 67a ust. 3 i 5 ustawy z dnia 27 marca 2003 r. o planowaniu i zagospodarowaniu przestrzennym (Dz. U. z 2023 r. poz. 977 z późn. zm.) w związku z art. 67 ust. 3 ustawy z dnia 7 lipca 2023 r. o zmianie ustawy o planowaniu i zagospodarowaniu przestrzennym oraz niektórych innych ustaw (Dz. U. z 2023 r. poz. 1688)

Uzasadnienie

Miejscowy plan zagospodarowania przestrzennego został opracowany na podstawie uchwały nr XXI/192/2016 Rady Gminy Inowrocław z dnia 25 listopada 2016 r. w sprawie przystąpienia do sporządzenia miejscowego planu zagospodarowania przestrzennego Gminy Inowrocław w części miejscowości Witowy i Karczyn Wieś.

Wymieniona uchwała rozpoczęła tryb formalnoprawny sporządzenia planu miejscowego określony w ustawie z dnia 27 marca 2003 r. o planowaniu i zagospodarowaniu przestrzennym (Dz. U. z 2023 r. poz. 977 z późn. zm.) w związku z art. 67 ust. 3 ustawy z dnia 7 lipca 2023 r. o zmianie ustawy o planowaniu i zagospodarowaniu przestrzennym oraz niektórych innych ustaw (Dz. U. z 2023 r. poz. 1688).

1. Sposób realizacji wymogów wynikających z art. 1 ust. 2–4 ustawy z dnia 27 marca 2003 r. o planowaniu i zagospodarowaniu przestrzennym.

Przy opracowywaniu miejscowego planu zagospodarowania przestrzennego wzięto pod uwagę:

- 1) **wymagania ład przestrzennego, w tym urbanistyki i architektury:** w planie miejscowym w § 6 ust. 3 zawarto ustalenia dotyczące zasad ochrony i kształtowania ład przestrzennego. Określono wymagania sytuowania nowych budynków oraz zasady kształtowania zabudowy i wskaźniki zagospodarowania terenów. Ustalenia te zapewniają uwzględnienie w planie miejscowym wymagań ład przestrzennego, w tym urbanistyki i architektury;
- 2) **walory architektoniczne i krajobrazowe:** w planie miejscowym obowiązuje zagospodarowanie terenu prowadzące do utrzymania i ochrony wartości przyrodniczych i różnorodności form krajobrazowych. Ponadto przyjęte ustalenia planistyczne są kontynuacją istniejących procesów inwestycyjnych, które zachowują walory architektoniczne i krajobrazowe terenów sąsiednich;
- 3) **wymagania ochrony środowiska, w tym gospodarowania wodami i ochrony gruntów rolnych i leśnych oraz ochrony złóż kopalin:** plan miejscowy w § 6 ust. 4 zawiera ustalenia dotyczące zasad ochrony środowiska, przyrody i krajobrazu. Obszar objęty planem położony jest poza granicami obszarów chronionych w myśl ustawy z dnia 16 kwietnia 2004 r. o ochronie przyrody. Część obszaru objętego planem, zgodnie z rysunkiem planu, znajduje się w granicach terenu górniczego „Góra Magazyn” i „Góra I”. Na obszarze objętym planem miejscowym wystąpiła konieczność uzyskania zgody, o której mowa w art. 7 ustawy z dnia 3 lutego 1995 r. o ochronie gruntów rolnych i leśnych. Przedmiotową zgodę otrzymano decyzją Ministra Rolnictwa i Rozwoju Wsi znak GZ.tr.602.395.2019 z dnia 15 czerwca 2020 r.;
- 4) **wymagania ochrony dziedzictwa kulturowego i zabytków oraz dóbr kultury współczesnej:** plan miejscowy w § 6 ust. 6 zawiera ustalenia dotyczące zasad ochrony dziedzictwa kulturowego i zabytków, w tym krajobrazów kulturowych, oraz dóbr kultury współczesnej. W części obszaru objętego planem, zgodnie z rysunkiem planu, obowiązuje strefa ochrony archeologicznej „W”; wszelką działalność inwestycyjną na obszarze strefy należy prowadzić zgodnie z przepisami o ochronie zabytków i opiece nad zabytkami. Na obszarze objętym planem, zgodnie z rysunkiem planu, znajdują się obiekty ujęte w ewidencji zabytków. Projekt planu miejscowego otrzymał pozytywne uzgodnienie Kujawsko-Pomorskiego Wojewódzkiego Konserwatora Zabytków;
- 5) **wymagania ochrony zdrowia oraz bezpieczeństwa ludzi i mienia, a także potrzeby osób ze szczególnymi potrzebami, o których mowa w ustawie z dnia 19 lipca 2019 r. o zapewnieniu dostępności osobom ze szczególnymi potrzebami (Dz. U. z 2022 r. poz. 2240):** plan miejscowy w § 6 ust. 11 zawiera szczególne warunki zagospodarowania terenów oraz ograniczenia w ich użytkowaniu, a w § 6 ust. 9 ustalenia dotyczące granic i sposobów zagospodarowania terenów lub obiektów podlegających ochronie, ustalonych na podstawie odrębnych przepisów, terenów górniczych, a także obszarów szczególnego zagrożenia powodzią, obszarów osuwania się mas ziemnych, krajobrazów priorytetowych określonych w audycie krajobrazowym oraz w planach zagospodarowania przestrzennego województwa. Ustalenia w § 6 ust. 8 pkt 3 określają minimalną liczbę miejsc do parkowania, a w odniesieniu do miejsc przeznaczonych na parkowanie pojazdów zaopatrzonych w kartę parkingową odsyłają do przepisów odrębnych;
- 6) **walory ekonomiczne przestrzeni:** plan miejscowy poprzez ustalenie przeznaczenia terenów oraz optymalnych wskaźników zagospodarowania terenu i kształtowania zabudowy uwzględnia walory ekonomiczne przestrzeni. Dla przedmiotowego opracowania została sporządzona Prognoza skutków

finansowych uchwalenia miejscowego planu zagospodarowania przestrzennego. Realizacja ustaleń planu pozwoli na dalszy rozwój zabudowy w sposób zapewniający zachowanie ładu przestrzennego. Pozwoli to na realizację inwestycji z zachowaniem maksymalnych walorów ekonomicznych w wykorzystaniu przestrzeni;

- 7) **prawo własności:** ustalenia planu oraz sposób wyznaczenia terenów wydzielonych liniami rozgraniczającymi określono mając na uwadze poszanowanie prawa własności oraz rozpatrując złożone wnioski;
- 8) **potrzeby obronności i bezpieczeństwa państwa:** na obszarze objętym planem nie występują tereny, obiekty i urządzenia służące obronności i bezpieczeństwu państwa, (projekt planu został uzgodniony z właściwymi organami wojskowymi, ochrony granic oraz bezpieczeństwa państwa);
- 9) **potrzeby interesu publicznego:** plan miejscowy w § 6 ust. 12 zawiera ustalenia dotyczące zasad modernizacji, rozbudowy i budowy systemów komunikacji i infrastruktury technicznej, stanowiących inwestycje celu publicznego;
- 10) **potrzeby w zakresie rozwoju infrastruktury technicznej, w szczególności sieci szerokopasmowych:** w ustaleniach planu dopuszcza się budowę i przebudowę istniejącej sieci infrastruktury technicznej, zgodnie z obowiązującymi przepisami odrębnymi. Plan nie ogranicza możliwości realizacji infrastruktury sieci szerokopasmowej;
- 11) **zapewnienie udziału społeczeństwa w pracach nad miejscowym planem zagospodarowania przestrzennego, w tym przy użyciu środków komunikacji elektronicznej:** w celu zapewnienia udziału społeczeństwa w procedurze sporządzania planu, zgodnie z art. 17 pkt 1 oraz pkt 9 ustawy o planowaniu i zagospodarowaniu przestrzennym oraz zgodnie z art. 39, art. 40 i art. 41 ustawy z dnia 3 października 2008 r. o udostępnianiu informacji o środowisku i jego ochronie, udziale społeczeństwa w ochronie środowiska oraz o ocenach oddziaływania na środowisko, Wójt Gminy Inowrocław kolejno dopełnił czynności określone w ww. ustawach. Ogłosił w prasie miejscowej, a także w sposób zwyczajowo przyjęty w danej miejscowości, o podjęciu uchwały o przystąpieniu do sporządzania planu, określając formę, miejsce i termin składania wniosków do planu, nie krótszy niż 21 dni od dnia ogłoszenia. Ogłosił w prasie miejscowej, a także w sposób zwyczajowo przyjęty w danej miejscowości, o wyłożeniu projektu planu do publicznego wglądu na co najmniej 7 dni przed dniem wyłożenia i wyłożono ten projekt wraz z prognozą oddziaływania na środowisko do publicznego wglądu na okres co najmniej 21 dni oraz zorganizowano w tym czasie dyskusję publiczną nad przyjętymi w projekcie planu rozwiązaniami. W ogłoszeniu o wyłożeniu projektu planu do publicznego wglądu poinformowano o możliwości składania uwag do projektu planu oraz wyznaczono termin, w którym osoby fizyczne i prawne oraz jednostki organizacyjne nieposiadające osobowości prawnej mogą wносить uwagi dotyczące projektu planu. Dyskusja publiczna nad przyjętymi w projekcie planu rozwiązaniami odbyła się w dniu 7 czerwca 2022 r. W ustawowym terminie, tj. do dnia 27 czerwca 2022 r. nie wpłynęły uwagi do projektu planu.
Następnie ponownie ogłosił w prasie miejscowej, a także w sposób zwyczajowo przyjęty w danej miejscowości, o wyłożeniu projektu planu do publicznego wglądu na co najmniej 7 dni przed dniem wyłożenia i wyłożono ten projekt wraz z prognozą oddziaływania na środowisko do publicznego wglądu na okres co najmniej 21 dni oraz zorganizowano w tym czasie dyskusję publiczną nad przyjętymi w projekcie planu rozwiązaniami. W ogłoszeniu o wyłożeniu projektu planu do publicznego wglądu poinformowano o możliwości składania uwag do projektu planu oraz wyznaczono termin, w którym osoby fizyczne i prawne oraz jednostki organizacyjne nieposiadające osobowości prawnej mogą wносить uwagi dotyczące projektu planu. Dyskusja publiczna nad przyjętymi w projekcie planu rozwiązaniami odbyła się w dniu 8 listopada 2023 r. W ustawowym terminie, tj. do dnia 18 grudnia 2023 r. nie wpłynęły uwagi do projektu planu.
- 12) **zachowanie jawności i przejrzystości procedur planistycznych:** Wójt Gminy Inowrocław na każdym etapie procedury planistycznej dotyczącej planu miejscowego zapewnia jawność i przejrzystość ww. procedury. W szczególności dotyczy to etapów związanych z udziałem społeczeństwa. W całości wypełniono art. 17 ustawy o planowaniu i zagospodarowaniu przestrzennym oraz art. 39 ustawy z dnia 3 października 2008 r. o udostępnianiu informacji o środowisku i jego ochronie, udziale społeczeństwa w ochronie środowiska oraz o ocenach oddziaływania na środowisko. Ponadto organ sporządzający projekt planu zapewnił stałą możliwość udzielenia wszelkich informacji związanych z etapem i trybem sporządzania przedmiotowego planu miejscowego;
- 13) **potrzebę zapewnienia odpowiedniej ilości i jakości wody, do celów zaopatrzenia ludności:** plan miejscowy w § 6 ust. 12 zawiera ustalenia dotyczące zasad modernizacji, rozbudowy i budowy systemów komunikacji i infrastruktury technicznej, w tym systemów zaopatrzenia w wodę. Wyznaczono

zaopatrzenie w wodę z gminnej sieci wodociągowej, zgodnie z przepisami odrębnymi. Istniejąca sieć wodociągowa posiada rezerwy dla zapewnienia ilości i jakości wody dla zabudowy projektowanej;

- 14) ustalając przeznaczenie terenu lub określając potencjalny sposób zagospodarowania i korzystania z terenu, organ waży interes publiczny i interesy prywatne, w tym zgłaszane w postaci wniosków i uwag, zmierzające do ochrony istniejącego stanu zagospodarowania terenu, jak i zmian w zakresie jego zagospodarowania, a także analizy ekonomiczne, środowiskowe i społeczne: w ramach procedury planistycznej w odpowiedzi na ogłoszenie Wójta Gminy Inowrocław o przystąpieniu do sporządzenia planu miejscowego nie wpłynęły wnioski od osób prywatnych. Na etapie wyłożenia projektu planu do publicznego wglądu nie wpłynęły uwagi. Jednoznacznie świadczy to, że istniejący i planowany sposób użytkowania i zagospodarowania omawianego terenu zachowuje równowagę między interesem publicznym, a interesami prywatnymi;
- 15) wymagania ładu przestrzennego, efektywnego gospodarowania przestrzenią oraz walorów ekonomicznych przestrzeni:
- kształtowanie struktur przestrzennych przy uwzględnieniu dążenia do minimalizowania transportochłonności układu przestrzennego: istniejąca i projektowana sieć komunikacyjna uwzględnia odpowiednie kształtowanie potoków komunikacyjnych, co pozwala na właściwe i oszczędne ekonomicznie prowadzenie transportu indywidualnego jak i zbiorowego;
 - lokalizowanie nowej zabudowy mieszkaniowej w sposób umożliwiający mieszkańcom maksymalne wykorzystanie publicznego transportu zbiorowego jako podstawowego środka transportu: plan miejscowy zapewnia dla nowej zabudowy mieszkaniowej dobrą dostępność do istniejącej sieci transportu zbiorowego poprzez wyznaczone ciągi komunikacyjne;
 - zapewnianie rozwiązań przestrzennych, ułatwiających przemieszczanie się pieszych i rowerzystów: zapewniono obsługę komunikacyjną z istniejących i projektowanych dróg;
 - dążenie do planowania i lokalizowania nowej zabudowy w szczególności poprzez uzupełnianie istniejącej zabudowy: obszar objęty planem miejscowym położony jest w zwartej strukturze funkcjonalno – przestrzennej. Ustalenia planu miejscowego mają na celu dalszy rozwój zabudowy wykształconej jednostki urbanistycznej.

2. Zgodność z wynikami analizy, o której mowa w art. 32 ust. 1, wraz z datą uchwały rady gminy, o której mowa w art. 32 ust. 2 ustawy z dnia 27 marca 2003 r. o planowaniu i zagospodarowaniu przestrzennym, oraz sposób uwzględnienia uniwersalnego projektowania

Miejscowy plan zagospodarowania przestrzennego jest zgodny z uchwałą Rady Gminy Inowrocław nr XIII/98/2015 z dnia 21 grudnia 2015 r. w sprawie aktualności Studium uwarunkowań i kierunków zagospodarowania przestrzennego Gminy Inowrocław oraz miejscowych planów zagospodarowania przestrzennego na obszarze Gminy Inowrocław.

Ustalenia planu są zgodne z polityką przestrzenną gminy określoną w studium uwarunkowań i kierunków zagospodarowania przestrzennego gminy Inowrocław przyjętym w formie ujednoczonej uchwałą nr XVI/143/2016 Rady Gminy Inowrocław z dnia 6 maja 2016 r.

Rozwiązania układu komunikacyjnego pozwalają na zapewnienie potrzeb osobom ze szczególnymi potrzebami na etapie realizacji projektowanej inwestycji. Również przyjęte parametry obiektów budowlanych pozwalają na zrealizowanie projektowanej inwestycji z uwzględnieniem wymagań osób ze szczególnymi potrzebami.

3. Wpływ na finanse publiczne, w tym budżet gminy

Dla przedmiotowego opracowania została sporządzona Prognoza skutków finansowych uchwalenia miejscowego planu zagospodarowania przestrzennego. Miejscowy plan zagospodarowania przestrzennego zapewnia minimalizowanie kosztów inwestycyjnej realizacji planu poprzez uzupełnienie terenów inwestycyjnych wyposażonych w infrastrukturę techniczną oraz wykorzystanie istniejącej infrastruktury społecznej oraz istniejącego transportu publicznego.

W tej sytuacji wywołanie uchwały jest uzasadnione. Inicjatorem wywołania uchwały jest Wójt Gminy Inowrocław.

Przewodniczący Rady
Gminy Inowrocław

Krzysztof Koltuński

WÓJT
mgr inż. Tadeusz Kacprzak


WÓJCIAN INOWROCŁAWIA
URZĘDZ. PRACOWNI 00-1445

Projekt

z dnia 5 lutego 2024 r.
Zatwierdzony przez

**UCHWAŁA NR
RADY GMINY INOWROCŁAW**

z dnia 2024 r.

w sprawie rozstrzygnięcia o sposobie rozpatrzenia uwagi do projektu miejscowego planu zagospodarowania przestrzennego dla terenu położonego w obrębie Cieślin, gmina Inowrocław

Na podstawie art. 18 ust. 2 pkt 5 ustawy z dnia 8 marca 1990 r. o samorządzie gminnym (Dz. U. z 2023 r. poz. 40 z późn. zm.¹⁾) oraz art. 20 ust. 1 ustawy z dnia 27 marca 2003 r. o planowaniu i zagospodarowaniu przestrzennym (Dz. U. z 2023 r. poz. 977 z późn. zm.²⁾) w związku z art. 67 ust. 3 ustawy z dnia 7 lipca 2023 r. o zmianie ustawy o planowaniu i zagospodarowaniu przestrzennym oraz niektórych innych ustaw (Dz. U. z 2023 r. poz. 1688) uchwała się, co następuje:

- § 1. Nie uwzględnąć uwagi złożonej przez osoby fizyczne, data wpływu uwagi 12 grudnia 2023 r.
- § 2. Wykonanie uchwały powierza się Wójtowi Gminy Inowrocław.
- § 3. Uchwała wchodzi w życie z dniem podjęcia.

Przewodniczący Rady
Gminy Inowrocław

Krzysztof Koltuński

DYREKTOR
Współpraca z
miejscowymi
miejscowości
miejscowości

RADCA PRAWNY

Natalia Falkowska-Wierczewska
20-1083

¹⁾ Zmiany tekstu jednolitego wymienionej ustawy zostały ogłoszone w Dz. U. z 2023 r. poz. 572, 1463, 1688.

²⁾ Zmiany tekstu jednolitego wymienionej ustawy zostały ogłoszone w Dz. U. z 2023 r. poz. 1506, 1597, 1688, 1890, 2029, 2739.

Uzasadnienie

Zgodnie z art. 20 ust. 1 ustawy z dnia 27 marca 2003 r. o planowaniu i zagospodarowaniu przestrzennym (Dz. U. z 2023 r. poz. 977 z późn. zm.) w związku z art. 67 ust. 3 ustawy z dnia 7 lipca 2023 r. o zmianie ustawy o planowaniu i zagospodarowaniu przestrzennym oraz niektórych innych ustaw (Dz. U. z 2023 r. poz. 1688) plan miejscowy uchwała rada gminy po stwierdzeniu, że nie narusza on ustaleń studium, rozstrzygając jednocześnie o sposobie rozpatrzenia uwag do projektu planu oraz sposobie realizacji zapisanych w planie inwestycji z zakresu infrastruktury technicznej, które należą do zadań własnych gminy oraz zasadach ich finansowania, zgodnie z przepisami o finansach publicznych. Część tekstowa planu stanowi treść uchwały, część graficzna oraz wymagane rozstrzygnięcia stanowią załączniki do uchwały.

Wójt Gminy Inowrocław ogłosił w prasie miejscowej oraz przez obwieszczenie, a także w sposób zwyczajowo przyjęty w danej miejscowości, o wyłożeniu do publicznego wglądu projektu miejscowego planu zagospodarowania przestrzennego dla terenu położonego w obrębie Cieślin, gmina Inowrocław. Określił także formę, miejsce i termin składania uwag dotyczących planu miejscowego, nie krótszy niż 14 dni od dnia zakończenia okresu wyłożenia planu.

Zarządzeniem nr 696/2023 z dnia 22 grudnia 2023 r. Wójt Gminy Inowrocław rozpatrzył wniesioną uwagę.

Rada Gminy Inowrocław podziela stanowisko organu wykonawczego co do nieuwzględnionej uwagi.

Treść uwagi: „My, niżej podpisani mieszkańcy sołectwa Cieślin składamy protest przeciwko zmianie planu zagospodarowania przestrzennego dla terenu położonego w obrębie Cieślin, gmina Inowrocław. Jesteśmy za pozostawieniem aktualnego planu zagospodarowania przestrzennego. Swój protest motywujemy, że zmiana przeznaczenia przedmiotowej działki stworzy uciążliwość dla mieszkańców. Osiedle mieszkaniowe jest położone przy ruchliwej drodze wojewódzkiej, co stwarza uciążliwość i zagrożenie dla mieszkańców Cieślin. Mieszkańcy bardziej niż nowych inwestycji usługowych potrzebują bezpiecznych dróg, chodników i ścieżek rowerowych”.

Uwagę rozpatrzono negatywnie

Uchwałę o przystąpieniu do sporządzenia zmiany miejscowego planu zagospodarowania przestrzennego, zgodnie z art. 14 ust. 1 i 4 ustawy z dnia 27 marca 2003 r. o planowaniu i zagospodarowaniu przestrzennym (Dz. U. z 2023 r. poz. 977 z późn. zm.), podejmuje rada gminy z własnej inicjatywy lub na wniosek wójta. Należy wskazać, że ustalenie przeznaczenia terenów oraz określenie sposobów ich zagospodarowania i zabudowy leży w wyłącznych kompetencjach rady gminy.

Funkcja usługowa jest funkcją uzupełniającą i niezbędną do prawidłowego funkcjonowania zabudowy mieszkaniowej. W projekcie miejscowego planu zagospodarowania przestrzennego obowiązuje zakaz realizacji inwestycji mogących zawsze znacząco i mogących potencjalnie znacząco oddziaływać na środowisko, z wyłączeniem infrastruktury technicznej oraz inwestycji celu publicznego, w tym z zakresu łączności publicznej, zgodnych z przepisami odrębnymi. Należy podkreślić, że uciążliwości wynikające z prowadzenia działalności muszą pozostać w granicach władania terenem.

Przewodniczący Rady
Gminy Inowrocław

Krzysztof Kołtuński

WÓJT

mgr inż. Tadeusz Macprzak

RADCA PRAWNY

Natalia Falkowska-Wierczewska

RD_1083

DYREKTOR
Wydziału Przemysłu i Gmin

mgr inż. Agnieszka Delatowska

Projekt

z dnia 1 lutego 2024 r.

Zatwierdzony przez

**UCHWAŁA NR
RADY GMINY INOWROCŁAW**

z dnia 2024 r.

**w sprawie miejscowego planu zagospodarowania przestrzennego dla terenu położonego w obrębie
Cieślin, gmina Inowrocław**

Na podstawie art. 18 ust. 2 pkt 5 ustawy z dnia 8 marca 1990 r. o samorządzie gminnym (Dz. U. z 2023 r. poz. 40 z późn. zm.¹⁾) oraz art. 20 ust. 1 i art. 34 ustawy z dnia 27 marca 2003 r. o planowaniu i zagospodarowaniu przestrzennym (Dz. U. z 2023 r. poz. 977 z późn. zm.²⁾) w związku z art. 67 ust. 3 ustawy z dnia 7 lipca 2023 r. o zmianie ustawy o planowaniu i zagospodarowaniu przestrzennym oraz niektórych innych ustaw (Dz. U. z 2023 r. poz. 1688) uchwała się, co następuje:

**Rozdział 1.
Przepisy ogólne**

§ 1. 1. Po stwierdzeniu, że plan miejscowy nie narusza ustaleń studium uwarunkowań i kierunków zagospodarowania przestrzennego gminy Inowrocław przyjętego w formie ujednoliconej uchwałą nr XVI/143/2016 Rady Gminy Inowrocław z dnia 6 maja 2016 r. uchwała się miejscowy plan zagospodarowania przestrzennego dla terenu położonego w obrębie Cieślin, gmina Inowrocław, zwany dalej planem.

2. Załącznikami do uchwały są:

- 1) rysunek planu w skali 1:1000 stanowiący integralną część uchwały, jako załącznik nr 1 do uchwały;
- 2) rozstrzygnięcie o sposobie rozpatrzenia uwag do projektu planu, jako załącznik nr 2 do uchwały;
- 3) rozstrzygnięcie o sposobie realizacji zapisanych w planie inwestycji z zakresu infrastruktury technicznej, które należą do zadań własnych gminy oraz zasadach ich finansowania, jako załącznik nr 3 do uchwały;
- 4) dane przestrzenne GML tworzone dla miejscowego planu zagospodarowania przestrzennego, jako załącznik nr 4 do uchwały.

§ 2. 1. Uchwała ustanawia obowiązujące na terenach objętych planem przepisy prawa miejscowego dotyczące przeznaczenia i sposobu zagospodarowania poszczególnych terenów oraz określa konieczne dla osiągnięcia zamierzonych celów – nakazy i zakazy.

2. Przepisy prawne niniejszej uchwały nie mogą być stosowane wybiórczo oraz w oderwaniu od ustaleń rysunku stanowiącego załącznik do uchwały.

§ 3. W realizacji miejscowego planu, oprócz ustaleń zawartych w niniejszej uchwale, mają zastosowanie przepisy szczególne wraz z aktami wykonawczymi i odrębnymi.

§ 4. Każdy teren wydzielony liniami rozgraniczającymi tereny o różnym przeznaczeniu lub różnych zasadach zagospodarowania określony jest symbolem, w którym litery oznaczają przeznaczenie poszczególnych terenów według oznaczeń legendy rysunku planu.

§ 5. Następujące oznaczenia, zawarte na rysunku planu, są obowiązującymi ustaleniami planu:

- 1) granica obszaru objętego planem;
- 2) linie rozgraniczające tereny o różnym przeznaczeniu lub różnych zasadach zagospodarowania;

¹⁾Zmiany tekstu jednolitego wymienionej ustawy zostały ogłoszone w Dz. U. z 2023 r. poz. 572, 1463, 1688.

²⁾Zmiany tekstu jednolitego wymienionej ustawy zostały ogłoszone w Dz. U. z 2023 r. poz. 1506, 1597, 1688, 1890, 202-33-

- 3) nieprzekraczalne linie zabudowy;
- 4) symbol identyfikujący teren o różnym przeznaczeniu lub różnych zasadach zagospodarowania.

Rozdział 2.

Ogólne ustalenia planu

§ 6. 1. Ustalenia ogólne obowiązują dla terenu w granicach obszaru objętego planem, o ile ustalenia szczegółowe nie stanowią inaczej.

2. Przeznaczenie terenu:

- 1) w granicach planu wyznacza się teren zabudowy usługowej, o symbolu – U;
- 2) obowiązuje zakaz lokalizacji funkcji i obiektów niezwiązanych z podstawowym przeznaczeniem terenu i jego obsługą z wyłączeniem inwestycji celu publicznego z zakresu łączności publicznej, zgodnych z przepisami odrębnymi.

3. Zasady ochrony i kształtowania ładu przestrzennego: wymagane sytuowanie nowych budynków zgodnie z nieprzekraczalnymi liniami zabudowy określonymi na rysunku planu.

4. Zasady ochrony środowiska, przyrody i krajobrazu: obowiązuje zagospodarowanie terenu prowadzące do utrzymania i ochrony wartości przyrodniczych i różnorodności form krajobrazowych, w tym: zachowanie istniejących form ukształtowania terenu, z wyłączeniem realizacji obiektów budowlanych.

5. Zasady kształtowania krajobrazu: zgodnie z ustaleniami szczegółowymi.

6. Zasady ochrony dziedzictwa kulturowego i zabytków, w tym krajobrazów kulturowych, oraz dóbr kultury współczesnej:

- 1) cały obszar objęty planem położony jest w strefie ochrony archeologicznej „W”; wszelką działalność inwestycyjną na obszarze strefy należy prowadzić zgodnie z przepisami o ochronie zabytków i opiece nad zabytkami;
- 2) w przypadku natrafienia podczas robót ziemnych lub budowlanych na przedmiot, co do którego istnieje przypuszczenie, iż jest on zabytkiem, należy zastosować się do przepisów o ochronie zabytków i opiece nad zabytkami.

7. Wymagania wynikające z potrzeb kształtowania przestrzeni publicznych: nie dotyczy.

8. Zasady kształtowania zabudowy oraz wskaźniki zagospodarowania terenów:

- 1) obowiązuje lokalizacja zabudowy zgodnie z zasadami określonymi w ustaleniach szczegółowych;
- 2) obowiązuje wydzielenie na terenie działki budowlanej minimum 1 miejsca parkingowego na 100 m² powierzchni usługowej;
- 3) w ramach projektowanych miejsc parkingowych obowiązuje zapewnienie miejsc parkingowych przeznaczonych na parkowanie pojazdów zaopatrzonych w kartę parkingową zgodnie z przepisami odrębnymi;
- 4) wskaźniki zagospodarowania terenów – określone w ustaleniach szczegółowych.

9. Granice i sposoby zagospodarowania terenów lub obiektów podlegających ochronie, ustalonych na podstawie odrębnych przepisów, terenów górniczych, a także obszarów szczególnego zagrożenia powodzią, obszarów osuwania się mas ziemnych, krajobrazów priorytetowych określonych w audycie krajobrazowym oraz w planach zagospodarowania przestrzennego województwa: na obszarze objętym planem nie znajdują się obszary chronione.

10. Szczegółowe zasady i warunki scalania i podziału nieruchomości: nie ustala się.

11. Szczegółne warunki zagospodarowania terenów oraz ograniczenia w ich użytkowaniu, w tym zakaz zabudowy: odległość posadowienia obiektów budowlanych od istniejącej infrastruktury technicznej zgodnie z przepisami odrębnymi.

12. Zasady modernizacji, rozbudowy i budowy systemów komunikacji i infrastruktury technicznej:

- 1) obsługa komunikacyjna z istniejących dróg;

- 2) dopuszcza się budowę i przebudowę istniejącej sieci infrastruktury technicznej, zgodnie z przepisami odrębnymi;
- 3) zasady obsługi w zakresie zaopatrzenia w wodę: zaopatrzenie w wodę z gminnej sieci wodociągowej zgodnie z przepisami odrębnymi;
- 4) zasady obsługi w zakresie kanalizacji sanitarnej: odprowadzanie ścieków sanitarnych do zbiorczej sieci kanalizacji sanitarnej zgodnie z przepisami odrębnymi;
- 5) odprowadzanie wód opadowych na grunt;
- 6) zasady obsługi w zakresie zaopatrzenia w gaz: zgodnie z przepisami odrębnymi;
- 7) zasady obsługi w zakresie zaopatrzenia w energię ciepłą: należy zachować normatywne wartości emisji zanieczyszczeń do powietrza określone w przepisach odrębnych;
- 8) zasady obsługi w zakresie zaopatrzenia w energię elektryczną: zgodnie z przepisami odrębnymi;
- 9) zasady obsługi w zakresie telekomunikacji: zgodnie z przepisami odrębnymi;
- 10) zasady obsługi w zakresie odpadów komunalnych: gromadzenie odpadów komunalnych w zamykanych, przenośnych pojemnikach - wywóz odpadów z pojemników w sposób zorganizowany zgodnie z przepisami odrębnymi.

13. Sposób i termin tymczasowego zagospodarowania, urządzania i użytkowania terenów: do czasu realizacji ustaleń planu dopuszcza się użytkowanie terenów na dotychczas obowiązujących zasadach.

14. Wysokości stawek procentowych służących naliczeniu opłaty z tytułu wzrostu wartości nieruchomości: na terenach przeznaczonych do realizacji celów niepublicznych 30%.

Rozdział 3.

Ustalenia szczegółowe - zasady zagospodarowania obowiązujące na terenie objętym planem

§ 7. Teren oznaczony symbolem U przeznacza się na cel zabudowy usługowej; obowiązują następujące ustalenia:

- 1) wysokość zabudowy usługowej do dwóch kondygnacji nadziemnych oraz maksymalnie 10,0 m;
- 2) dachy budynków usługowych o nachyleniu od 1,5° do 45°;
- 3) dopuszcza się podpiwniczenie budynków z uwzględnieniem okresowego wysokiego poziomu wód gruntowych;
- 4) uciążliwość prowadzonej działalności nie może wykraczać poza granice działki i nie może negatywnie wpływać na środowisko, w tym na grunt, wody podziemne i powierzchniowe z wyłączeniem inwestycji celu publicznego z zakresu łączności publicznej, zgodnych z przepisami odrębnymi;
- 5) dopuszcza się realizację infrastruktury technicznej związanej z podstawową funkcją terenu;
- 6) minimalny udział procentowy powierzchni biologicznie czynnej w odniesieniu do powierzchni działki budowlanej 20%;
- 7) powierzchnia zabudowy do 80% powierzchni działki lub terenu;
- 8) wskaźnik intensywności zabudowy od 0,1 do 1,6;
- 9) obowiązuje zakaz realizacji inwestycji mogących zawsze znacząco i mogących potencjalnie znacząco oddziaływać na środowisko, z wyłączeniem infrastruktury technicznej oraz inwestycji celu publicznego, w tym z zakresu łączności publicznej, zgodnych z przepisami odrębnymi.

Rozdział 4.

Przepisy końcowe

§ 8. Wykonanie uchwały powierza się Wójtowi Gminy Inowrocław.

§ 9. Uchwała podlega publikacji na stronie internetowej gminy oraz w Dzienniku Urzędowym Województwa Kujawsko-Pomorskiego.

§ 10. W granicach objętych niniejszą uchwałą traci moc uchwała nr XI/76/2003 Rady Gminy w Inowrocławiu z dnia 3 lipca 2003 r. w sprawie miejscowych planów zagospodarowania przestrzennego terenów we wsi Łojewo i we wsi Cieślin.

§ 11. Uchwała wchodzi w życie po upływie 14 dni od daty jej ogłoszenia w Dzienniku Urzędowym Województwa Kujawsko-Pomorskiego.

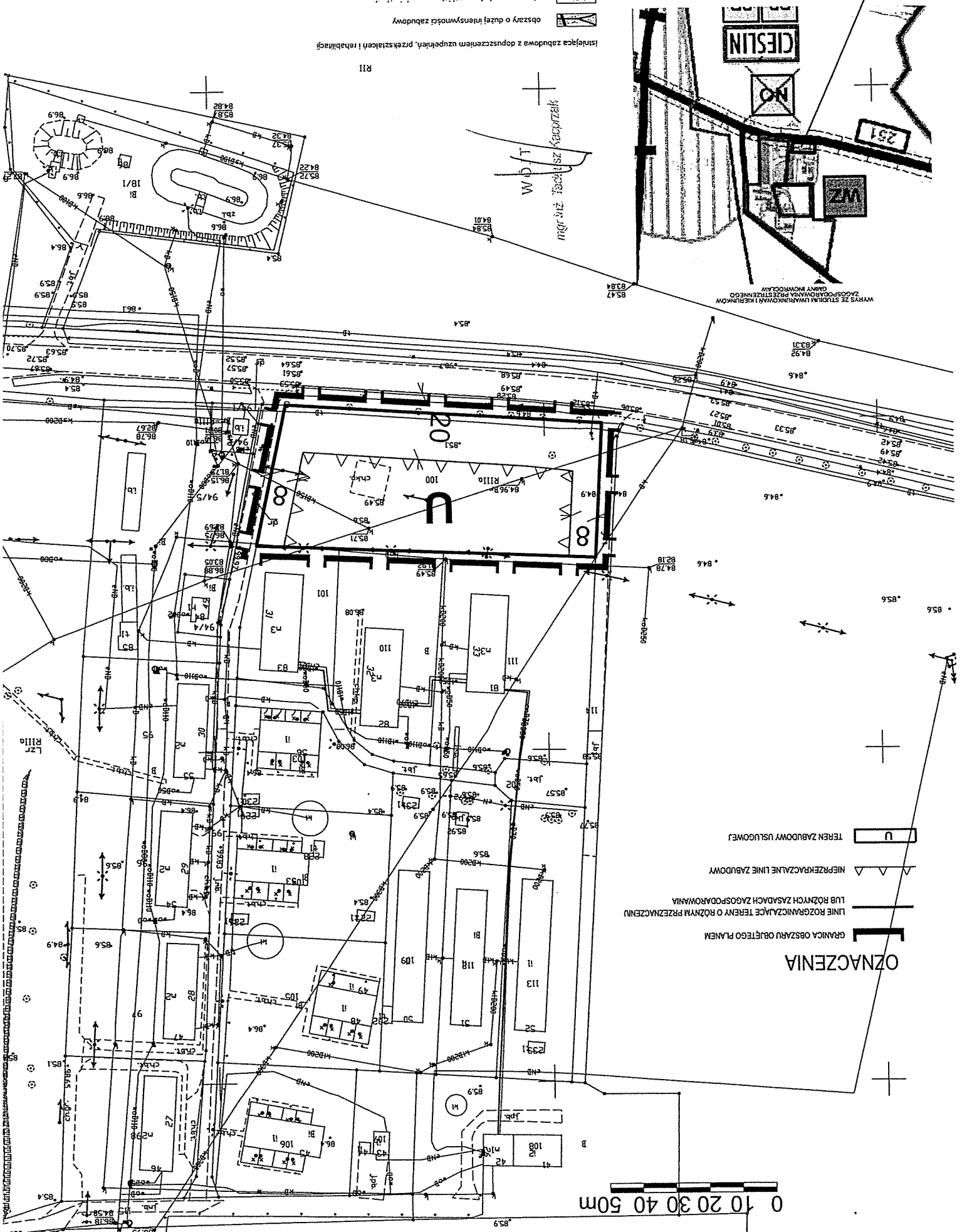
Przewodniczący Rady
Gminy Inowrocław

Krzysztof Kołtuński

DYREKTOR
Wydziału Inżynierii i Gruntów

ul. 11-go Listopada 10, 85-001 Inowrocław

ARCIN ZAKRZEŹSKI
KANCELARIA PRAWNY B.D. 1500



PLAN SPORZĄDZIC WÓJT GMINY INOWROCŁAW

SKALA 1 : 1 000

mgr inż. Tadeusz Kacprzak

WÓJT

Załącznik Nr 2 do uchwały Nr

Rady Gminy Inowrocław

z dnia.....2024 r.

**ROZSTRZYGNIECIE O SPOSOBIE ROZPATRZENIA UWAG DO PROJEKTU MIEJSCOWEGO
PLANU ZAGOSPODAROWANIA PRZESTRZENNEGO
DLA TERENU POŁOŻONEGO W OBRĘBIE CIEŚLIN, GMINA INOWROCŁAW**

Na podstawie art. 17 pkt 14 oraz art. 20 ust. 1 ustawy z dnia 27 marca 2003 r. o planowaniu i zagospodarowaniu przestrzennym (Dz. U. z 2023 r. poz. 977 z późn. zm.) w związku z art. 67 ust. 3 ustawy z dnia 7 lipca 2023 r. o zmianie ustawy o planowaniu i zagospodarowaniu przestrzennym oraz niektórych innych ustaw (Dz. U. z 2023 r. poz. 1688) przedkłada się Radzie Gminy Inowrocław listę nieuwzględnionych uwag umieszczonych w poniższym wykazie.

Lp	Treść uwag	Ustalenia projektu planu dla nieruchomości, której dotyczy uwaga	Uzasadnienie nieuwzględnienia uwagi	Data wpływu uwagi
1.	Treść uwagi: „My, niżej podpisani mieszkańcy sołectwa Cieślin składamy protest przeciwko zmianie planu zagospodarowania przestrzennego dla terenu położonego w obrębie Cieślin, gmina Inowrocław. Jesteśmy za pozostawieniem aktualnego planu zagospodarowania przestrzennego. Swoją protest motywujemy, że zmiana przeznaczenia przedmiotowej działki stworzy uciążliwość dla mieszkańców. Osiedle mieszkaniowe jest położone przy ruchliwej drodze wojewódzkiej, co stwarza uciążliwość i zagrożenie dla mieszkańców Cieślin. Mieszkańcy bardziej niż nowych inwestycji usługowych potrzebują bezpiecznych dróg, chodników i ścieżek rowerowych.”	U – teren zabudowy usługowej	Uchwałę o przystąpieniu do sporządzenia zmiany miejscowego planu zagospodarowania przestrzennego, zgodnie z art. 14 ust. 1 i 4 ustawy z dnia 27 marca 2003 r. o planowaniu i zagospodarowaniu przestrzennym (Dz. U. z 2023 r. poz. 977 z późn. zm.), podejmuje Rada Gminy z własnej inicjatywy lub na wniosek wójta. Należy wskazać, że ustalenie przeznaczenia terenów oraz określenie sposobów ich zagospodarowania i zabudowy leży w wyłącznych kompetencjach Rady Gminy. Funkcja usługowa jest funkcją uzupełniającą i niezbędną do prawidłowego funkcjonowania zabudowy mieszkaniowej. W projekcie miejscowego planu zagospodarowania przestrzennego obowiązuje zakaz realizacji inwestycji mogących zawsze znacząco i mogących potencjalnie znacząco oddziaływać na środowisko, z wyłączeniem infrastruktury technicznej oraz inwestycji celu publicznego, w tym z zakresu łączności publicznej, zgodnych z przepisami odrębnymi. Należy podkreślić, że uciążliwości wynikające z prowadzenia działalności muszą pozostać w granicach władania terenem.	12.12.2023 r.

WÓJT
mgr inż. Tadeusz Kacprzak

Załącznik Nr 4 do uchwały Nr

Rady Gminy Inowrocław

z dnia 2024 r.

Zalacznik4.xml

Dane przestrzenne, o których mowa w art. 67a ust. 3 i 5 ustawy z dnia 27 marca 2003 r. o planowaniu i zagospodarowaniu przestrzennym (Dz. U. z 2023 r. poz. 977 z późn. zm.) w związku z art. 67 ust. 3 ustawy z dnia 7 lipca 2023 r. o zmianie ustawy o planowaniu i zagospodarowaniu przestrzennym oraz niektórych innych ustaw (Dz. U. z 2023 r. poz. 1688)

WÓJT
mgr inż. Tadeusz Kacprzak

Załącznik Nr 3 do uchwały Nr

Rady Gminy Inowrocław

z dnia.....2024 r.

**ROZSTRZYGNIĘCIE O SPOSOBIE REALIZACJI ZAPISANYCH W PLANIE INWESTYCJI
Z ZAKRESU INFRASTRUKTURY TECHNICZNEJ, KTÓRE NALEŻĄ DO ZADAŃ WŁASNYCH
GMINY ORAZ ZASADACH ICH FINANSOWANIA**

**DOTYCZY PROJEKTU MIEJSCOWEGO PLANU ZAGOSPODAROWANIA
PRZESTRZENNEGO DLA TERENU POŁOŻONEGO W OBRĘBIE CIEŚLIN,
GMINA INOWROCŁAW**

Na podstawie art. 20 ust. 1 ustawy z dnia 27 marca 2003 r. o planowaniu i zagospodarowaniu przestrzennym (Dz. U. z 2023 r. poz. 977 z późn. zm.) w związku z art. 67 ust. 3 ustawy z dnia 7 lipca 2023 r. o zmianie ustawy o planowaniu i zagospodarowaniu przestrzennym oraz niektórych innych ustaw (Dz. U. z 2023 r. poz. 1688) Rada Gminy Inowrocław określa następujący sposób realizacji i zasady finansowania inwestycji z zakresu infrastruktury technicznej, które zgodnie z ustawą z dnia 8 marca 1990 r. o samorządzie gminnym (Dz. U. z 2023 r. poz. 40 z późn. zm.) należą do zadań własnych gminy i służą zaspokajaniu zbiorowych potrzeb mieszkańców.

1. Inwestycje z zakresu infrastruktury technicznej przewidziane do realizacji na podstawie planu stanowią:

- a) **urządzenia elektroenergetyczne**; budowa linii kablowych nn dla obsługi projektowanych inwestycji, modernizacja oraz budowa stacji transformatorowych;
- b) **sieci i urządzenia wodno – kanalizacyjne**; utrzymanie istniejących i projektowanych sieci wodno – kanalizacyjnych oraz gazowych wraz z budową infrastruktury technicznej niezbędnej do wykonania projektowanych przyłączy w przypadku realizacji projektowanych inwestycji budowlanych;
- c) **sieci i urządzenia gazowe**; perspektywiczne podłączenie projektowanej zabudowy do sieci gazowej po zrealizowaniu infrastruktury technicznej z zakresu sieci gazowych niskiego i średniego ciśnienia oraz stacji redukcyjno – pomiarowych;
- d) **sieć telekomunikacyjna**; podłączenie projektowanych obiektów budowlanych do istniejącej linii telekomunikacyjnej.

2. Sposób realizacji inwestycji:

- a) realizacja inwestycji z zakresu infrastruktury technicznej, które należą do zadań własnych gminy, zapisanych w miejscowym planie zagospodarowania przestrzennego dla terenu położonego w obrębie Cieślin, gmina Inowrocław, odbywać się będzie zgodnie z założeniami określonymi w studium uwarunkowań i kierunków zagospodarowania przestrzennego gminy Inowrocław;
- b) realizacja inwestycji z zakresu infrastruktury technicznej przebiegać będzie zgodnie z obowiązującymi przepisami i normami, w tym zakresie, m. in. z ustawą z dnia 11 września 2019 r. Prawo zamówień publicznych (Dz. U. z 2023 r. poz. 1605 z późn. zm.), ustawą z dnia 7 lipca 1994 r. Prawo budowlane (Dz. U. z 2023 r. poz. 682 z późn. zm.), ustawą z dnia 21 marca 1985 r. o drogach publicznych (Dz. U. z 2023 r. poz. 645 z późn. zm.), ustawy z dnia 27 sierpnia 2009 r. o finansach publicznych (Dz. U. z 2023 r. poz. 1270 z późn. zm.), ustawą z dnia 27 kwietnia 2001 r. Prawo ochrony środowiska (Dz. U. z 2024 r. poz. 54). Inwestycje w zakresie przesyłania i dystrybucji paliw i energii elektrycznej realizowane będą w sposób określony w art. 7 ustawy z dnia 10 kwietnia 1997 r. Prawo energetyczne (Dz. U. z 2022 r. poz. 1385 z późn. zm.). Sposób realizacji inwestycji wynikać będzie z wykorzystania możliwych do zastosowania rozwiązań techniczno – technologicznych gwarantujących wysoką jakość wykonania inwestycji, dopuszcza się etapową realizację inwestycji.

3. Zasady finansowania:

1. finansowanie inwestycji infrastrukturalnych związanych z zaopatrzeniem terenu objętego planem w energię elektryczną będzie realizowana ze środków finansowych przedsiębiorstwa energetycznego posiadającego wymaganą koncesję oraz na podstawie umów z zainteresowanymi odbiorcami energii na warunkach określonych przez gestorów sieci;

2. inwestycje z zakresu budowy sieci wodociągowej i kanalizacji finansowane będą na podstawie art. 15 ustawy z dnia 7 czerwca 2001 r. o zbiorowym zaopatrzeniu w wodę i zbiorowym odprowadzeniu ścieków (Dz. U. z 2023 r. poz. 537 z późn. zm.) ze środków budżetu gminy z dopuszczeniem porozumień finansowych zawartych z innymi podmiotami.

Uzasadnienie

Miejscowy plan zagospodarowania przestrzennego został opracowany na podstawie uchwały nr XXXIV/336/2021 Rady Gminy Inowrocław z dnia 23 września 2021 r. w sprawie przystąpienia do sporządzenia miejscowego planu zagospodarowania przestrzennego dla terenu położonego w obrębie Cieślin, gmina Inowrocław

Wymieniona uchwała rozpoczęła tryb formalnoprawny sporządzenia planu miejscowego określony w ustawie z dnia 27 marca 2003 r. o planowaniu i zagospodarowaniu przestrzennym (Dz. U. z 2023 r. poz. 977 z późn. zm.) w związku z art. 67 ust. 3 ustawy z dnia 7 lipca 2023 r. o zmianie ustawy o planowaniu i zagospodarowaniu przestrzennym oraz niektórych innych ustaw (Dz. U. z 2023 r. poz. 1688).

1. Sposób realizacji wymogów wynikających z art. 1 ust. 2–4 ustawy z dnia 27 marca 2003 r. o planowaniu i zagospodarowaniu przestrzennym.

Przy opracowywaniu miejscowego planu zagospodarowania przestrzennego wzięto pod uwagę:

- 1) **wymagania ładu przestrzennego, w tym urbanistyki i architektury:** w planie miejscowym w § 6 ust. 3 zawarto ustalenia dotyczące zasad ochrony i kształtowania ładu przestrzennego. Określono wymagania sytuowania nowych budynków oraz zasady kształtowania zabudowy i wskaźniki zagospodarowania terenów. Ustalenia te zapewniają uwzględnienie w planie miejscowym wymagań ładu przestrzennego, w tym urbanistyki i architektury;
- 2) **walory architektoniczne i krajobrazowe:** w planie miejscowym obowiązuje zagospodarowanie terenu prowadzące do utrzymania i ochrony wartości przyrodniczych i różnorodności form krajobrazowych. Ponadto przyjęte ustalenia planistyczne są kontynuacją istniejących procesów inwestycyjnych, które zachowują walory architektoniczne i krajobrazowe terenów sąsiednich;
- 3) **wymagania ochrony środowiska, w tym gospodarowania wodami i ochrony gruntów rolnych i leśnych oraz ochrony złóż kopalin:** plan miejscowy w § 6 ust. 4 zawiera ustalenia dotyczące zasad ochrony środowiska, przyrody i krajobrazu. Obszar objęty planem położony jest poza granicami obszarów chronionych w myśl ustawy z dnia 16 kwietnia 2004 r. o ochronie przyrody. Na obszarze objętym planem miejscowym nie wystąpiła konieczność uzyskania zgody, o której mowa w art. 7 ustawy z dnia 3 lutego 1995 r. o ochronie gruntów rolnych i leśnych;
- 4) **wymagania ochrony dziedzictwa kulturowego i zabytków oraz dóbr kultury współczesnej:** plan miejscowy w § 6 ust. 6 zawiera ustalenia dotyczące zasad ochrony dziedzictwa kulturowego i zabytków, w tym krajobrazów kulturowych, oraz dóbr kultury współczesnej. Cały obszar objęty planem położony jest w strefie ochrony archeologicznej „W”; wszelką działalność inwestycyjną na obszarze strefy należy prowadzić zgodnie z przepisami o ochronie zabytków i opiece nad zabytkami. Projekt planu miejscowego otrzymał pozytywne uzgodnienie Kujawsko-Pomorskiego Wojewódzkiego Konserwatora Zabytków;
- 5) **wymagania ochrony zdrowia oraz bezpieczeństwa ludzi i mienia, a także potrzeby osób ze szczególnymi potrzebami, o których mowa w ustawie z dnia 19 lipca 2019 r. o zapewnieniu dostępności osobom ze szczególnymi potrzebami (Dz. U. z 2022 r. poz. 2240):** plan miejscowy w § 6 ust. 11 zawiera szczególne warunki zagospodarowania terenów oraz ograniczenia w ich użytkowaniu, a w § 6 ust. 9 ustalenia dotyczące granic i sposobów zagospodarowania terenów lub obiektów podlegających ochronie, ustalonych na podstawie odrębnych przepisów, terenów górniczych, a także obszarów szczególnego zagrożenia powodzią, obszarów osuwania się mas ziemnych, krajobrazów priorytetowych określonych w audycie krajobrazowym oraz w planach zagospodarowania przestrzennego województwa. Ustalenia w § 6 ust. 8 pkt 2 określają minimalną liczbę miejsc parkingowych, a w odniesieniu do miejsc przeznaczonych na parkowanie pojazdów zaopatrzonych w kartę parkingową odsyłają do przepisów odrębnych;
- 6) **walory ekonomiczne przestrzeni:** plan miejscowy poprzez ustalenie przeznaczenia terenów oraz optymalnych wskaźników zagospodarowania terenu i kształtowania zabudowy uwzględnia walory ekonomiczne przestrzeni. Dla przedmiotowego opracowania została sporządzona Prognoza skutków finansowych uchwalenia miejscowego planu zagospodarowania przestrzennego. Realizacja ustaleń planu pozwoli na dalszy rozwój zabudowy w sposób zapewniający zachowanie ładu przestrzennego.

Pozwoli to na realizację inwestycji z zachowaniem maksymalnych walorów ekonomicznych w wykorzystaniu przestrzeni;

- 7) **prawo własności:** ustalenia planu oraz sposób wyznaczenia terenów wydzielonych liniami rozgraniczającymi określono mając na uwadze poszanowanie prawa własności oraz rozpatrując złożone wnioski;
- 8) **potrzeby obronności i bezpieczeństwa państwa:** na obszarze objętym planem nie występują tereny, obiekty i urządzenia służące obronności i bezpieczeństwu państwa, (projekt planu został uzgodniony z właściwymi organami wojskowymi, ochrony granic oraz bezpieczeństwa państwa);
- 9) **potrzeby interesu publicznego:** plan miejscowy w § 6 ust. 12 zawiera ustalenia dotyczące zasad modernizacji, rozbudowy i budowy systemów komunikacji i infrastruktury technicznej, stanowiących inwestycje celu publicznego;
- 10) **potrzeby w zakresie rozwoju infrastruktury technicznej, w szczególności sieci szerokopasmowych:** w ustaleniach planu dopuszcza się budowę i przebudowę istniejącej sieci infrastruktury technicznej, zgodnie z obowiązującymi przepisami odrębnymi. Plan nie ogranicza możliwości realizacji infrastruktury sieci szerokopasmowej;
- 11) **zapewnienie udziału społeczeństwa w pracach nad miejscowym planem zagospodarowania przestrzennego, w tym przy użyciu środków komunikacji elektronicznej:** w celu zapewnienia udziału społeczeństwa w procedurze sporządzania planu, zgodnie z art. 17 pkt 1 oraz pkt 9 ustawy o planowaniu i zagospodarowaniu przestrzennym oraz zgodnie z art. 39, art. 40 i art. 41 ustawy z dnia 3 października 2008 r. o udostępnianiu informacji o środowisku i jego ochronie, udziale społeczeństwa w ochronie środowiska oraz o ocenach oddziaływania na środowisko, Wójt Gminy Inowrocław kolejno dopełnił czynności określone w ww. ustawach. Ogłosił w prasie miejscowej, a także w sposób zwyczajowo przyjęty w danej miejscowości, o podjęciu uchwały o przystąpieniu do sporządzania planu, określając formę, miejsce i termin składania wniosków do planu, nie krótszy niż 21 dni od dnia ogłoszenia. Następnie ogłosił w prasie miejscowej, a także w sposób zwyczajowo przyjęty w danej miejscowości, o wyłożeniu projektu planu do publicznego wglądu na co najmniej 7 dni przed dniem wyłożenia i wyłożono ten projekt wraz z prognozą oddziaływania na środowisko do publicznego wglądu na okres co najmniej 21 dni oraz zorganizowano w tym czasie dyskusję publiczną nad przyjętymi w projekcie planu rozwiązaniami. W ogłoszeniu o wyłożeniu projektu planu do publicznego wglądu poinformowano o możliwości składania uwag do projektu planu oraz wyznaczono termin, w którym osoby fizyczne i prawne oraz jednostki organizacyjne nieposiadające osobowości prawnej mogą wносить uwagi dotyczące projektu planu. Dyskusja publiczna nad przyjętymi w projekcie planu rozwiązaniami odbyła się w dniu 8 listopada 2023 r. W ustawowym terminie, tj. do dnia 13 grudnia 2023 r. wpłynęły uwagi do projektu planu, które zostały rozpatrzone Zarządzeniem nr 696/2023 Wójta Gminy Inowrocław z dnia 22 grudnia 2023 r.;
- 12) **zachowanie jawności i przejrzystości procedur planistycznych:** Wójt Gminy Inowrocław na każdym etapie procedury planistycznej dotyczącej planu miejscowego zapewnia jawność i przejrzystość ww. procedury. W szczególności dotyczy to etapów związanych z udziałem społeczeństwa. W całości wypełniono art. 17 ustawy o planowaniu i zagospodarowaniu przestrzennym oraz art. 39 ustawy z dnia 3 października 2008 r. o udostępnianiu informacji o środowisku i jego ochronie, udziale społeczeństwa w ochronie środowiska oraz o ocenach oddziaływania na środowisko. Ponadto organ sporządzający projekt planu zapewnił stałą możliwość udzielenia wszelkich informacji związanych z etapem i trybem sporządzania przedmiotowego planu miejscowego;
- 13) **potrzebę zapewnienia odpowiedniej ilości i jakości wody, do celów zaopatrzenia ludności:** plan miejscowy w § 6 ust. 12 zawiera ustalenia dotyczące zasad modernizacji, rozbudowy i budowy systemów komunikacji i infrastruktury technicznej, w tym systemów zaopatrzenia w wodę. Wyznaczono zaopatrzenie w wodę z gminnej sieci wodociągowej, zgodnie z przepisami odrębnymi. Istniejąca sieć wodociągowa posiada rezerwy dla zapewnienia ilości i jakości wody dla zabudowy projektowanej;
- 14) **ustalając przeznaczenie terenu lub określając potencjalny sposób zagospodarowania i korzystania z terenu, organ waży interes publiczny i interesy prywatne, w tym zgłaszane w postaci wniosków i uwag, zmierzające do ochrony istniejącego stanu zagospodarowania terenu, jak i zmian w zakresie jego zagospodarowania, a także analizy ekonomiczne, środowiskowe i społeczne:** w ramach procedury planistycznej w odpowiedzi na ogłoszenie Wójta

Gminy Inowrocław o przystąpieniu do sporządzenia planu miejscowego nie wpłynęły wnioski od osób prywatnych. Na etapie wyłożenia projektu planu do publicznego wglądu wpłynęła uwaga, która została rozpatrzona Zarządzeniem nr 696/2023 Wójta Gminy Inowrocław z dnia 22 grudnia 2023 r. Jednoznacznie świadczy to, że istniejący i planowany sposób użytkowania i zagospodarowania omawianego terenu zachowuje równowagę między interesem publicznym, a interesami prywatnymi;

15) wymagania ładu przestrzennego, efektywnego gospodarowania przestrzenią oraz walorów ekonomicznych przestrzeni:

- kształtowanie struktur przestrzennych przy uwzględnieniu dążenia do minimalizowania transportochłonności układu przestrzennego: istniejąca sieć komunikacyjna uwzględnia odpowiednie kształtowanie potoków komunikacyjnych, co pozwala na właściwe i oszczędne ekonomicznie prowadzenie transportu indywidualnego jak i zbiorowego;
- lokalizowanie nowej zabudowy mieszkaniowej w sposób umożliwiający mieszkańcom maksymalne wykorzystanie publicznego transportu zbiorowego jako podstawowego środka transportu: nie dotyczy;
- zapewnianie rozwiązań przestrzennych, ułatwiających przemieszczanie się pieszych i rowerzystów: zapewniono obsługę komunikacyjną z istniejących dróg;
- dążenie do planowania i lokalizowania nowej zabudowy w szczególności poprzez uzupełnianie istniejącej zabudowy: obszar objęty planem miejscowym położony jest w zwartej strukturze funkcjonalno – przestrzennej. Ustalenia planu miejscowego mają na celu dalszy rozwój zabudowy wykształconej jednostki urbanistycznej.

2. Zgodność z wynikami analizy, o której mowa w art. 32 ust. 1, wraz z datą uchwały rady gminy, o której mowa w art. 32 ust. 2 ustawy z dnia 27 marca 2003 r. o planowaniu i zagospodarowaniu przestrzennym, oraz sposób uwzględnienia uniwersalnego projektowania

Miejscowy plan zagospodarowania przestrzennego jest zgodny z uchwałą Rady Gminy Inowrocław nr XIII/98/2015 z dnia 21 grudnia 2015 r. w sprawie aktualności Studium uwarunkowań i kierunków zagospodarowania przestrzennego Gminy Inowrocław oraz miejscowych planów zagospodarowania przestrzennego na obszarze Gminy Inowrocław.

Ustalenia planu są zgodne z polityką przestrzenną gminy określoną w studium uwarunkowań i kierunków zagospodarowania przestrzennego gminy Inowrocław przyjętym w formie ujednoliconej uchwałą nr XVI/143/2016 Rady Gminy Inowrocław z dnia 6 maja 2016 r.

Przyjęte parametry obiektów budowlanych pozwalają na zrealizowanie projektowanej inwestycji z uwzględnieniem wymagań osób ze szczególnymi potrzebami.

3. Wpływ na finanse publiczne, w tym budżet gminy

Dla przedmiotowego opracowania została sporządzona Prognoza skutków finansowych uchwalenia miejscowego planu zagospodarowania przestrzennego. Miejscowy plan zagospodarowania przestrzennego zapewnia minimalizowanie kosztów inwestycyjnej realizacji planu poprzez uzupełnienie terenów inwestycyjnych wyposażonych w infrastrukturę techniczną oraz wykorzystanie istniejącej infrastruktury społecznej oraz istniejącego transportu publicznego.

W tej sytuacji wywołanie uchwały jest uzasadnione. Inicjatorem wywołania uchwały jest Wójt Gminy Inowrocław.

WÓJT

mgr inż. Tadeusz Kacprzak

Przewodniczący Rady

Gminy Inowrocław

Krzysztof Koltuński

DYREKTOR

Wydział Geodezji i Gruntów

mgr inż. Andrzej...

Projekt

z dnia 12 lutego 2024 r.

Zatwierdzony przez

**UCHWAŁA NR
RADY GMINY INOWROCŁAW**

z dnia 2024 r.

w sprawie przystąpienia do sporządzenia planu ogólnego gminy Inowrocław

Na podstawie art. 13i ust. 1 ustawy z dnia 27 marca 2003 r. o planowaniu i zagospodarowaniu przestrzennym (Dz. U. z 2023 r. poz. 977 z późn. zm.¹⁾) oraz art. 18 ust. 2 pkt 5 ustawy z dnia 8 marca 1990 r. o samorządzie gminnym (Dz. U. z 2023 r. poz. 40 z późn. zm.²⁾) uchwała się, co następuje:

- § 1. Przystępuje się do sporządzenia planu ogólnego gminy Inowrocław.
- § 2. Wykonanie uchwały powierza się Wójtowi Gminy Inowrocław.
- § 3. Uchwała wchodzi w życie z dniem podjęcia.

Przewodniczący Rady
Gminy Inowrocław

Krzysztof Kołtuński

DYREKTOR
Wydział Planowania i Gruntów
mgr inż. Agnieszka Dołatowska
KANCELARIA
DOK. PRAWNY
.....

¹⁾ Zmiany tekstu jednolitego wymienionej ustawy zostały ogłoszone w Dz. U. z 2023 r. poz. 1506, 1597, 1688, 1890, 2029, 2739.

²⁾ Zmiany tekstu jednolitego wymienionej ustawy zostały ogłoszone w Dz. U. z 2023 r. poz. 572, 1463, 1688.

Uzasadnienie

1. Przedmiot regulacji

Przedmiotem regulacji jest uchwała o przystąpieniu do sporządzenia planu ogólnego gminy Inowrocław.

Uchwała Rady Gminy Inowrocław w sprawie przystąpienia do sporządzenia planu ogólnego rozpocznie tryb formalnoprawny sporządzenia planu ogólnego. Plan ogólny sporządza się w granicach administracyjnych gminy Inowrocław.

2. Podstawa prawna

Zgodnie z art. 18 ust. 2 pkt 5 ustawy z dnia 8 marca 1990 r. o samorządzie gminnym (Dz. U. z 2023 r. poz. 40 z późn. zm.) do wyłącznej właściwości rady gminy należy uchwalanie planu ogólnego gminy oraz miejscowych planów zagospodarowania przestrzennego.

O przystąpieniu do sporządzenia planu ogólnego zgodnie z art. 13i ust. 1 ustawy z dnia 27 marca 2003 r. o planowaniu i zagospodarowaniu przestrzennym (Dz. U. z 2023 r. poz. 977 z późn. zm.) rozstrzyga rada gminy w drodze uchwały.

Zgodnie z art. 13a ust. 1, 4 i 5 ww. ustawy, dla obszaru gminy, z wyłączeniem terenów zamkniętych innych niż ustalane przez ministra właściwego do spraw transportu, rada gminy uchwała plan ogólny gminy. W planie ogólnym określa się strefy planistyczne i gminne standardy urbanistyczne.

Zgodnie z art. 46 ust. 1 pkt 1 ustawy z dnia 3 października 2008 r. o udostępnianiu informacji o środowisku i jego ochronie, udziale społeczeństwa w ochronie środowiska oraz o ocenach oddziaływania na środowisko (Dz. U. z 2023 r. poz. 1094 z późn. zm.) projekt planu ogólnego wymagać będzie przeprowadzenia strategicznej oceny oddziaływania na środowisko.

3. Uzasadnienie merytoryczne

Przystąpienie do sporządzenia planu ogólnego gminy związane jest z Ustawą z dnia 7 lipca 2023 r. o zmianie ustawy o planowaniu i zagospodarowaniu przestrzennym oraz niektórych innych ustaw (Dz. U. 2023 r. poz. 1688), która weszła w życie 24 września 2023 r.

Zgodnie z tą zmianą obowiązujące na terenie gminy studia uwarunkowań i kierunków zagospodarowania przestrzennego tracą ważność z dniem 31 grudnia 2025 r. Zgodnie z art. 67 ust. 4 ww. ustawy uchwalenie miejscowego planu zagospodarowania przestrzennego lub jego zmiany będzie możliwe jeżeli w danej gminie wszedł w życie plan ogólny.

Plan ogólny będzie podstawą do sporządzenia planów miejscowych oraz decyzji o warunkach zabudowy i zagospodarowaniu terenu. Plan ogólny będzie stanowił akt prawa miejscowego.

Przystąpienie do prac planistycznych nad sporządzeniem planu ogólnego jest niezbędne do prowadzenia polityki przestrzennej gminy.

4. Ocena finansowych skutków regulacji

Sporządzenie planu ogólnego należy do zadań własnych gminy. Opracowanie projektu planu ogólnego zostanie sfinansowane ze środków zarezerwowanych na ten cel w budżecie gminy. Przedmiotowa uchwała nie wywołuje innych skutków finansowych.

W związku z powyższym wywołanie niniejszej uchwały jest uzasadnione.

Przewodniczący Rady
Gminy Inowrocław

Krzysztof Koltuński

DYREKTOR
Wojewódzkiego Urzędu Geodezji i Kartografii
mgr inż. Agnieszka Dolatowska

mgr inż. Tadeusz Kacprzak

Projekt

z dnia 15 lutego 2024 r.

Zatwierdzony przez

**UCHWAŁA NR /2024
RADY GMINY INOWROCŁAW**

z dnia 2024 r.

zmieniająca uchwałę w sprawie uchwalenia budżetu Gminy Inowrocław na rok 2024.

Na podstawie art. 18 ust. 2 pkt 4, pkt 9 lit. „d” oraz lit. „i” ustawy z dnia 8 marca 1990 r. o samorządzie gminnym (Dz.U. z 2023 r. poz. 40 z późn.zm.¹⁾) oraz art. 211, art. 212, art. 214, art. 215, art. 222 ust. 1, 2 i 3, art. 235, art. 236, art. 237, art.239, art. 242 ust. 1, art.243 ust. 1 i 2, art. 258 ust. 1, art. 264 ust. 3 ustawy z dnia 27 sierpnia 2009 r. o finansach publicznych (Dz. U. z 2023 r. poz. 1270²⁾) oraz art. 12 ust. 1 i 2 i art.111 ustawy z dnia 12 marca 2022 r. o pomocy obywatelom Ukrainy w związku z konfliktem zbrojnym na terytorium tego państwa (Dz.U. z 2023 r. poz. 103³⁾) uchwała się, co następuje:

§ 1. 1. W uchwale Nr LXVII/606/2023 Rady Gminy Inowrocław z dnia 29 grudnia 2023 r. w sprawie uchwalenia budżetu Gminy Inowrocław na rok 2024 zmienionej:

- Zarządzeniem Wójta Gminy Inowrocław Nr 719/2024 z dnia 31 stycznia 2024 roku,
wprowadza się następujące zmiany:

1) dokonać zmian w planie dochodów budżetowych:

- zwiększeń o kwotę **2.647.358,47 zł**, zgodnie załącznikiem Nr 1 do niniejszej uchwały;

2) dokonać zmian w planie wydatków budżetowych:

- zwiększeń o kwotę **2.647.358,47 zł**, zgodnie z załącznikiem Nr 2 do niniejszej uchwały;

3) dokonać zwiększenia o kwotę **68.965,00 zł** po stronie dochodów i wydatków związanych z realizacją zadań z zakresu administracji rządowej i innych zadań zleconych odrębnymi ustawami, zgodnie z załącznikami Nr 4 i 5 do niniejszej uchwały.

2. Po dokonanych zmianach:

1) § 1 otrzymuje brzmienie:

„§ 1. Dochody budżetu w wysokości 99.594.330,64 zł.

1) bieżące w wysokości 79.277.609,88 zł

2) majątkowe w wysokości 20.316.720,76 zł,

zgodnie z załącznikiem Nr 1 do niniejszej uchwały”;

2) § 2 otrzymuje brzmienie:

„§ 2. Wydatki budżetu w wysokości 99.594.330,64 zł

1) bieżące w wysokości 73.336.904,13 zł

2) majątkowe w wysokości 26.257.426,51 zł,

zgodnie z załącznikiem Nr 2 do niniejszej uchwały”;

3) § 4 otrzymuje brzmienie:

„§ 4. Limity wydatków na zadania inwestycyjne realizowane w roku 2024, zgodnie z załącznikiem Nr 3.”;

¹⁾ Zmiany tekstu jednolitego wymienionej ustawy Dz.U. z 2023 r. poz.572, poz.1463, poz. 1688.

²⁾ Zmiany tekstu jednolitego wymienionej ustawy Dz.U.z 2023 r.poz.1273,poz.1407, poz.1429, poz,1641, poz.1693, poz. 1872.

³⁾ Zmiany tekstu jednolitego wymienionej ustawy;Dz.U. z 2023 r. poz.185, poz. 547,poz. 1088,poz. 1234, poz.1641, poz.1672, poz.1717, poz. 2600.

4) § 12 otrzymuje brzmienie:

„§ 12. Dochody i wydatki związane z realizacją zadań z zakresu administracji rządowej i innych zadań zleconych odrębnymi ustawami w wysokości 5.486.837,00 zł, zgodnie z załącznikami Nr 4 i 5.”.

§ 2. Dochody i wydatki pochodzące z Funduszu Pomocy obywatelom Ukrainy zgodnie z ustawą z dnia 12 marca 2022 r. o pomocy obywatelom Ukrainy w związku z konfliktem zbrojnym na terytorium tego państwa zgodnie z załącznikiem Nr 6 do niniejszej uchwały.

§ 3. Limity zobowiązań z tytułu emitowanych papierów wartościowych oraz kredytów i pożyczek zaciąganych na:

- | | | |
|---|----------|------------------|
| 1) pokrycie występującego w ciągu roku przejściowego deficytu budżetu | w kwocie | 4.000.000,00 zł; |
| 2) spłatę wcześniej zaciągniętych zobowiązań z tytułu zaciągniętych pożyczek i kredytów | w kwocie | 2.722.596,25 zł. |

§ 4. 1. Upoważnia się Wójt do:

- 1) zaciągania kredytów i pożyczek oraz emitowania papierów wartościowych do wysokości poszczególnych limitów zobowiązań, określonych w § 3 niniejszej uchwały;
- 2) dokonywania zmian w planie wydatków, także w zakresie wydatków na uposażenia i wynagrodzenia ze stosunku pracy oraz wydatków majątkowych w ramach zwykłego zarządu, z wyłączeniem przeniesień wydatków między działami;
- 3) dokonywania zmian w planie dochodów i wydatków związanych ze:
 - a) zmianą kwot lub uzyskaniem płatności przekazywanych z budżetu środków europejskich, o ile zmiany te nie pogorszą wyniku budżetu,
 - b) zmianami w realizacji przedsięwzięcia finansowanego z udziałem środków europejskich albo środków, o których mowa w art. 5 ust. 1 pkt 3, o ile zmiany te nie pogorszą wyniku budżetu,
 - c) zwrotem płatności otrzymanych z budżetu środków europejskich;
- 4) lokowania wolnych środków budżetowych na rachunkach bankowych w innych bankach niż bank prowadzący obsługę budżetu Gminy Inowrocław.

2. W celu realizacji zadań związanych z pomocą obywatelom Ukrainy w związku z konfliktem zbrojnym na terytorium tego państwa upoważnia się Wójt do:

- a) dokonania zmian w planie dochodów i wydatków budżetu jednostki samorządu terytorialnego, w tym dokonywania przeniesień wydatków między działami klasyfikacji budżetowej,
- b) dokonywania czynności, o których mowa art. 258 ust. 1 pkt 2 i 3 ustawy z dnia 27 sierpnia 2009 r. o finansach publicznych,
- c) dokonywania zmian w planie wydatków budżetu jednostki samorządu terytorialnego związanych z wprowadzeniem nowych inwestycji lub zakupów inwestycyjnych przez jednostkę, o ile zmiana ta nie pogorszy wyniku budżetu tej jednostki.

§ 5. Wykonanie Uchwały powierza się Wójtowi Gminy Inowrocław.

§ 6. Uchwała wchodzi w życie z dniem podjęcia i podlega publikacji w Dzienniku Urzędowym Województwa Kujawsko-Pomorskiego.

Przewodniczący Rady Gminy
Inowrocław

Krzysztof Kołtuński



Handwritten signature of Krzysztof Kołtuński, with a faint official stamp or seal visible below it.

Załącznik Nr 1 do uchwały Nr /2024
Rady Gminy Inowrocław
z dnia 2024 r.

Wojciech Kacprzak
mgr inż. *Wojciech Kacprzak*

DOCHODY

Dział	Rozdział	Paragraf	Treść	Przed zmianą	Zmiana	Po zmianie
600	60016		Transporyt i łączność	9 863 773,00	70 150,00	9 933 923,00
			Drogi publiczne gminne	9 417 488,00	70 150,00	9 487 638,00
		0620	Wpływy z opłat za zezwolenia, akredytacje oraz opłaty ewidencyjne, w tym opłaty za częstotliwość	0,00	70 000,00	70 000,00
		0920	Wpływy z pozostałych odsetek	0,00	150,00	150,00
630	6350		Srodki na dofinansowanie własnych inwestycji gmin, powiatów (związków gmin, związków powiatowo-gminnych, związków powiatów), samorządów województw, pozyskane z innych źródeł		2 045 966,00	2 045 966,00
			Srodki otrzymane z państwowych funduszy celowych na finansowanie lub dofinansowanie kosztów realizacji inwestycji i zakupów inwestycyjnych jednostek sektora finansów publicznych	2 045 966,00	-2 045 966,00	0,00
			Urzędy naczelnych organów władzy państwowej i kontroli i ochrony prawa oraz sądownictwa	2 872,00	68 953,00	71 825,00
751	75109		Wybory do rad gmin, rad powiatów i sejmików województw, wybory wójtów burmistrzów i prezydentów miast oraz referenda gminne, powiatowe i wojewódzkie	0,00	68 953,00	68 953,00
			Dotacja celowa otrzymana z budżetu państwa na realizację zadań bieżących z zakresu administracji rządowej oraz innych zadań zleconych gminie (związkom gmin, związkom powiatowo-gminnym) ustawami	0,00	68 953,00	68 953,00
756	75618		Dochoady od osób prawnych od osób fizycznych i od innych jednostek nieposiadających osobowości prawnej oraz wydatki związane z ich poborem	47 316 389,67	-70 150,00	47 246 239,67
			Wpływy z innych opłat stanowiących dochody jednostek samorządu terytorialnego na podstawie ustaw	5 446 600,00	-70 150,00	5 376 450,00
		0490	Wpływy z innych lokalnych opłat pobieranych przez jednostki samorządu terytorialnego na podstawie odrębnych ustaw	195 000,00	-70 000,00	125 000,00
		0910	Wpływy z odsetek od nieterminowych wpłat z tytułu podatków i opłat	1 600,00	-150,00	1 450,00
758	75801		Różne rozliczenia	13 570 040,00	2 445 161,47	15 985 201,47
			Część oświatowa subwencji ogólnej dla jednostek samorządu terytorialnego	11 013 382,00	1 660 888,00	12 674 270,00
		2920	Subwencje ogólne z budżetu państwa	11 013 382,00	1 660 888,00	12 674 270,00
	75806		Część rozwojowa subwencji ogólnej dla jednostek samorządu terytorialnego	0,00	754 038,00	754 038,00

2920	Subwencje ogólne z budżetu państwa	0,00	754 038,00	754 038,00
75814	Różne rozliczenia finansowe	163 908,00	235,47	164 143,47
2100	Środki z Funduszu Pomocy na finansowanie lub dofinansowanie zadań bieżących w zakresie pomocy obywatelom Ukrainy	14 213,00	235,47	14 448,47
852	Pomoc społeczna	1633 150,00	162 194,00	1 795 344,00
85230	Pomoc w zakresie dożywiania	160 000,00	1 182,00	161 182,00
2100	Środki z Funduszu Pomocy na finansowanie lub dofinansowanie zadań bieżących w zakresie pomocy obywatelom Ukrainy	0,00	1 182,00	1 182,00
85232	Centra integracji społecznej	0,00	161 000,00	161 000,00
6290	Środki na dofinansowanie własnych inwestycji gmin, powiatów (związków gmin, związków powiatowo-gminnych, związków powiatów), samorządów województw, pozyskane z innych źródeł	0,00	161 000,00	161 000,00
85295	Pozostała działalność	20 400,00	12,00	20 412,00
2010	Dotacja celowa otrzymana z budżetu państwa na realizację zadań bieżących z zakresu administracji rządowej oraz innych zadań zleconych gminie (związkom gmin, związkom powiatowo-gminnym) ustawami	4 400,00	12,00	4 412,00
855	Różnica	5 817 348,90	0,00	5 817 348,90
85516	System opieki i nadziewi w wieku do lat 3	1 047 143,90	0,00	1 047 143,90
6290	Środki na dofinansowanie własnych inwestycji gmin, powiatów (związków gmin, związków powiatowo-gminnych, związków powiatów), samorządów województw, pozyskane z innych źródeł	0,00	1 047 143,90	1 047 143,90
6297	Środki na dofinansowanie własnych inwestycji gmin, powiatów (związków gmin, związków powiatowo-gminnych, związków powiatów), samorządów województw, pozyskane z innych źródeł	1 047 143,90	-1 047 143,90	0,00
900	Gospodarka komunalna i ochrona środowiska	5 272 602,81	1 050,00	5 273 652,81
90005	Ochrona powietrza atmosferycznego i klimatu	44 334,35	1 050,00	45 384,35
2460	Środki otrzymane od pozostałych jednostek zaliczanych do sektora finansów publicznych na realizację zadań bieżących jednostek zaliczanych do sektora finansów publicznych	44 334,35	1 050,00	45 384,35
Razem:		96 946 972,17	2 647 358,47	99 594 330,64

SKARBNIK GMINY
mgr Anna Wątrowska

WÓJT

Załącznik Nr 2 do uchwały Nr /2024

Rady Gminy Inowrocław

z dnia 2024 r.

mgr inż. Tadeusz Knapczak

WYDATKI

Dział	Rozdział	Paragraf	Treść	Przed zmianą	Zmiana	Po zmianie	
750	75095		Administracja publiczna	16 960 778,47	28 038,00	16 988 816,47	
			Resztala: działalność	1 293 896,80	28 038,00	1 321 934,80	
		4610	Koszty postępowania sądowego i prokuratorskiego	10 000,00	28 038,00	38 038,00	
		6050	Wydatki inwestycyjne jednostek budżetowych	410 000,00	-250 000,00	160 000,00	
751	75109	6060	Wydatki na zakupy inwestycyjne jednostek budżetowych	0,00	250 000,00	250 000,00	
			Przed zmianą	2 872,00	68 953,00	71 825,00	
801	80107		Wybory do rad gmin, rad powiatów i sejmików województw, wybory wójtów, burmistrzów, prezydentów miast oraz referenda gminne, powiatowe i wojewódzkie	0,00	68 953,00	68 953,00	
		3030	Różne wydatki na rzecz osób fizycznych	0,00	13 000,00	13 000,00	
		4110	Składki na ubezpieczenia społeczne	0,00	1 578,05	1 578,05	
		4120	Składki na Fundusz Pracy oraz Fundusz Solidarnościowy	0,00	219,03	219,03	
		4170	Wynagrodzenia bezosobowe	0,00	12 620,00	12 620,00	
		4210	Zakup materiałów i wyposażenia	0,00	15 810,42	15 810,42	
		4220	Zakup środków żywności	0,00	2 500,00	2 500,00	
		4300	Zakup usług pozostałych	0,00	23 000,00	23 000,00	
		4360	Oplaty z tytułu zakupu usług telekomunikacyjnych	0,00	200,00	200,00	
		4710	Wpłaty na PPK finansowane przez podmiot zatrudniający	0,00	25,50	25,50	
				Przed zmianą	21 963 777,62	17 761 123,47	23 724 901,09
					12 307 598,09	1 664 125,00	13 971 723,09
					1 680 095,00	56 310,00	1 736 405,00
					115 237,00	-10 231,00	105 006,00
			1 321 110,00	237 568,00	1 558 678,00		
			188 482,00	34 037,00	222 519,00		
			505 284,00	1 346 441,00	1 851 725,00		
			7 905 518,20	98 862,00	8 004 380,20		
			73 806,00	-82,00	73 724,00		
			29 250,00	-476,00	28 774,00		
			128 000,00	-560,00	127 440,00		
			200 000,00	100 000,00	300 000,00		
			550 853,50	-3 107,00	547 746,50		

80146	4800	Dodatkowe wynagrodzenie roczne nauczycieli	24 276,00	-3 107,00	21 169,00
		Dokształcanie i doskonalenie nauczycieli	85 022,00	0,00	85 022,00
	4300	Zakup usług pozostałych	10 500,00	-1 500,00	9 000,00
	4700	Szkolenia pracowników niebędących członkami korpusu służby cywilnej	74 522,00	1 500,00	76 022,00
80149		Realizacja zadań wymagających stosowania specjalnej organizacji nauk i metod pracy dla dzieci w przedszkolach, oddziałach przedszkolnych w szkołach podstawowych i innych formach wychowania przedszkolnego	45 291,04	1 118,00	46 409,04
	4800	Dodatkowe wynagrodzenie roczne nauczycieli	1 855,00	1 118,00	2 973,00
80150		Realizacja zadań wymagających stosowania specjalnej organizacji nauk i metod pracy dla dzieci i młodzieży w szkołach podstawowych	667 189,31	-130,00	667 058,31
	4800	Dodatkowe wynagrodzenie roczne nauczycieli	41 021,00	-130,00	40 891,00
		Pozostała działalność	237 912,38	235,47	238 147,85
	4750	Wynagrodzenia nauczycieli wypłacane w związku z pomocą obywatelom Ukrainy	11 185,49	235,47	11 420,96
852		Pomoc społeczna	5 592 659,00	601 941,00	6 194 603,00
		Domy pomocy społecznej	354 000,00	354 000,00	708 000,00
	4330	Zakup usług przez jednostki samorządu terytorialnego od innych jednostek samorządu terytorialnego	354 000,00	354 000,00	708 000,00
	85219	Środki pomocy społecznej	1 795 803,00	750,00	1 796 553,00
		Wynagrodzenia osobowe pracowników	1 275 000,00	750,00	1 275 750,00
	85228	Usługi opiekuńcze i specjalistyczne usługi opiekuńcze	398 400,00	85 000,00	483 400,00
	4300	Zakup usług pozostałych	283 300,00	85 000,00	368 300,00
		Pomoc w zakresie dożywiania	240 000,00	1 182,00	241 182,00
	3290	Świadczenia społeczne wypłacane obywatelom Ukrainy przebywającym na terytorium RP	0,00	1 182,00	1 182,00
	85232	Centra integracji społecznej	650 000,00	161 000,00	811 000,00
	4300	Zakup usług pozostałych	0,00	11 000,00	11 000,00
	6060	Wydatki na zakupy inwestycyjne jednostek budżetowych	0,00	150 000,00	150 000,00
	85295	Pozostała działalność	463 000,00	12,00	463 012,00
	4300	Zakup usług pozostałych	4 400,00	12,00	4 412,00
855		Rodzina	6 366 101,90	187 000,00	6 553 101,90
		Wspieranie rodziny	353 576,00	187 000,00	540 576,00
	4330	Zakup usług przez jednostki samorządu terytorialnego od innych jednostek samorządu terytorialnego	243 542,00	187 000,00	430 542,00
	85516	Systemy opieki nad dziećmi w wieku do lat 3	1 047 143,90	0,00	1 047 143,90
	6050	Wydatki inwestycyjne jednostek budżetowych	0,00	1 047 143,90	1 047 143,90

900	6057	Wydatki inwestycyjne jednostek budżetowych	1 047 143,90	-1 047 143,90	0,00
		Gospodarka Komunalna i Ochrona Środowiska	10 335 229,18	300,00	10 335 529,18
90005		Ochrona powietrza, atmosferycznego i klimatu	165 000,00	300,00	165 300,00
	4010	Wynagrodzenia osobowe pracowników	8 358,41	250,76	8 609,17
	4110	Składki na ubezpieczenia społeczne	1 436,81	43,09	1 479,90
	4120	Składki na Fundusz Pracy oraz Fundusz Solidarnościowy	204,78	6,15	210,93

Razem:			96 946 972,17	2 647 358,47	99 594 330,64
--------	--	--	---------------	--------------	---------------

SKARBNIK GMINY
mgr Anna Szwedowska

WZCJT
mgr inż. Janusz Kacprzak

Załącznik Nr 3 do uchwały Nr /2024
Rady Gminy Inowrocław
z dnia

mgr inż. Tadeusz Kacpizak

ZADANIA INWESTYCYJNE NA 2024 ROK

zł	Rozdział	Paragraf	Nazwa zadania	Łączne nakłady finansowe	Plan na 2024	Dochody własne	środki pochodzące z innych źródeł	Środki wymienione w art. 5 ust. 1 pkt. 2 i 3 u.o.f.p. - UNIJNE	UWAGI
10			Rolnictwo i łowiectwo	35 231 471,40	7 350 000,00	1 650 000,00	5 700 000,00	0,00	
	01043		Infrastruktura wodociągowa wsi	1 200 000,00	1 200 000,00	1 200 000,00			
		6050	Budowa fotowoltaiki na hydrofarm w m. Tupadły	200 000,00	200 000,00	200 000,00			
		6210	Rozbudowa sieci wodociągowej na terenie gminy (wg. wcześniejszej przygotowanych projektów), modernizacja stacji uzdatniania wody na terenie Gminy Inowrocław	1 000 000,00	1 000 000,00	1 000 000,00			
	01044		Infrastruktura sanitacyjna wsi	34 031 471,40	6 150 000,00	450 000,00	5 700 000,00		
		6050	Rozbudowa sieci wodociągowej i kanalizacyjnej wraz z infrastrukturą drogową w m. Jacewo	11 931 471,40	300 000,00	300 000,00			
		6370	Rozbudowa sieci wodociągowej i kanalizacyjnej wraz z infrastrukturą drogową w m. Jacewo	5 700 000,00	5 700 000,00	0,00	5 700 000,00		RIFPL
		6050	Budowa kanalizacji sanitarnej wraz z przyłączami w m. Borkowo w kierunku Jaksic III etap	16 300 000,00	50 000,00	50 000,00			
		6210	Rozbudowa sieci kanalizacyjnej na terenie gminy	100 000,00	100 000,00	100 000,00			
600			Transport i łączność	25 928 605,88	14 607 438,00	5 190 000,00	7 745 966,00	1 671 472,00	
	60013		Drogi publiczne wojewódzkie	1 661 629,41	110 000,00	110 000,00			
		6050	Rozbudowa DW nr 251 od km 70+316 do km 71+880 w zakresie wykonania ciągu pieszo-rowerowego	1 586 629,41	50 000,00	50 000,00			
		6050	Sporządzenie dokumentacji projektowo - technicznej wymaganej w celu uzyskania pozwolenia na wykonanie zjazdów z DW nr 251 na dz. Nr 14/25 i 15/3 w m. Sławęcinek	50 000,00	50 000,00	50 000,00			
		6050	Projekt zjazdu z drogi wojewódzkiej nr 251 na działce nr 14/25 i 15/3 w m. Sławęcinek	25 000,00	10 000,00	10 000,00			
	60014		Drogi publiczne powiatowe	1 300 000,00	1 300 000,00	1 300 000,00			
		6050	Rozbudowa DP nr 2594C stanowiącej byłą DW nr 252 w zakresie wykonania ciągu pieszo-rowerowego na odcinku Jacewo- Marulewy	1 200 000,00	1 200 000,00	1 200 000,00			


6300		Pomoc finansowa Powiatowi Inowrocławskiemu z przeznaczeniem na opracowanie programu funkcjonalno- użytkowego dla inwestycji pn. Rozbudowa drogi Inowrocław - Sołec Kujawski oraz Nowa Wleś Wielka - Leszycze	100 000,00	100 000,00	100 000,00	100 000,00	100 000,00		100 000,00			
60016		Drogi publiczne gminne	22 866 976,47	13 197 438,00	13 197 438,00	13 197 438,00	13 197 438,00	7 745 966,00	1 671 472,00			
6050		Budowa DG nr 150544C, ul. Polna w m. Jaksice	1 600 000,00	10 000,00	10 000,00	10 000,00	10 000,00					
6050		Budowa DG nr 150525C Sikorowo - Jaronty - DW252 i DG nr 150526C Jaronty- Dulsik	400 000,00	400 000,00	400 000,00	400 000,00	400 000,00					
6370		Budowa DG nr 150525C Sikorowo - Jaronty - DW252 i DG nr 150526C Jaronty- Dulsik	5 700 000,00	5 700 000,00	5 700 000,00	5 700 000,00	5 700 000,00	5 700 000,00				RFPŁ
6050		Przebudowa drogi wew. zlokalizowanej na dz. nr 52 obręb Komaszycze	935 000,00	935 000,00	935 000,00	935 000,00	935 000,00	400 000,00	535 000,00			RFRD
6050		Wykonanie ciągu pieszego w pasie DG nr 150511C w m. Orłowo	636 246,36	612 064,00	612 064,00	612 064,00	612 064,00	462 064,00				RFRD
6050		Przebudowa ul. Magnolii w m. Jacewo	465 000,00	465 000,00	465 000,00	465 000,00	465 000,00	265 000,00				RFRD
6050		Przebudowa DG nr 150529C Łojewo- Góra	1 333 902,00	1 333 902,00	1 333 902,00	1 333 902,00	1 333 902,00	783 902,00				RFRD
6050		Przebudowa drogi wew. przy posesji 31 i 32 w m. Tupadły	200 000,00	200 000,00	200 000,00	200 000,00	200 000,00					
6050		Przebudowa drogi wew. na dz. nr 124/2 i 134 w m. Bałczewo	467 911,46	10 000,00	10 000,00	10 000,00	10 000,00					
6050		Przebudowa drogi wew. zlokalizowanej na dz. nr 169/i i 169/2 w m. Jaksice	1 724 576,38	10 000,00	10 000,00	10 000,00	10 000,00					
6050		Wykonanie nakładki asfaltowej drogi wewnętrznej w m. Radłówek	800 000,00	5 000,00	5 000,00	5 000,00	5 000,00					
6050		Projekt przebudowy drogi gminnej nr 150524C w m. Dziennice w zakresie wykonania ciągu pieszego - rowerowego od drogi wojewódzkiej nr 252 do drogi powiatowej nr 2541C	50 000,00	10 000,00	10 000,00	10 000,00	10 000,00					
6050		Przebudowa drogi gminnej nr 150538C Piotrkowice - Krusza Podlotowa	2 000 000,00	5 000,00	5 000,00	5 000,00	5 000,00					
6050		Budowa dróg dojazdowych do parku i dworu w ramach rewitalizacji i zagospodarowania parku w Kruszy Zamkowej	300 000,00	5 000,00	5 000,00	5 000,00	5 000,00					
6050		Wykonanie nakładki asfaltowej na drodze gminnej nr 150521C w m. Komaszycze	800 000,00	5 000,00	5 000,00	5 000,00	5 000,00					
6050		Projekt przebudowy drogi wewnętrznej na dz. 108/13 w m. Słotko wraz z oświetleniem	40 000,00	40 000,00	40 000,00	40 000,00	40 000,00					
6050		Przebudowa drogi wewnętrznej zlokalizowanej na dz. Nr 6,7,4/1, 3/7, 10/19 w m. Słotko	1 942 868,27	5 000,00	5 000,00	5 000,00	5 000,00					
6050		Przebudowa DG nr 150550C w m. Łojewo	1 000 000,00	1 000 000,00	1 000 000,00	1 000 000,00	1 000 000,00					
6057		Przebudowa DG nr 150550C w m. Łojewo	1 671 472,00	1 671 472,00	1 671 472,00	1 671 472,00	1 671 472,00					PROW
6050		Projekt budowy ul. Jaśminowej w m. Jacewo sołectkie	30 000,00	5 000,00	5 000,00	5 000,00	5 000,00					
6050		Projekt przebudowy dróg osiedlowych w m. Gnojno	70 000,00	70 000,00	70 000,00	70 000,00	70 000,00					
6060		Wykupy nieruchomości	700 000,00	700 000,00	700 000,00	700 000,00	700 000,00					

750		Administracja publiczna	1 199 844,61	1 199 844,61		1 199 844,61	510 000,00	689 844,61	
	75023	Urzędy Gmin	789 844,61	789 844,61		789 844,61	100 000,00	689 844,61	
	6050	Remont elewacji oraz pojazdu dla osób niepełnosprawnych i schodów wejściowych budynku Urzędu Gminy w Inowrocławiu przy ul. Kr. Jadwigi	100 000,00	100 000,00		100 000,00	100 000,00		
	6580	Remont elewacji oraz pojazdu dla osób niepełnosprawnych i schodów wejściowych budynku Urzędu Gminy w Inowrocławiu przy ul. Kr. Jadwigi	689 844,61	689 844,61		689 844,61	0,00	689 844,61	RPOZ
	75095	Pozostała działalność	410 000,00	410 000,00		410 000,00	410 000,00		
	6050	Budowa pomnika Piotra Bartoszcze	160 000,00	160 000,00		160 000,00	160 000,00		
	6050	Zakup samochodu ciężarowego do przewozu pracowników	0,00	250 000,00	-250 000,00	0,00	0,00		
	6060	Zakup samochodu ciężarowego do przewozu pracowników	250 000,00	0,00	250 000,00	250 000,00	250 000,00		
754		Bezpieczeństwo publiczne i ochrona przeciwpożarowa	80 000,00	80 000,00		80 000,00	80 000,00		
	75405	Komendy powiatowe Policji	80 000,00	80 000,00		80 000,00	80 000,00		
	6170	Wsparcie finansowe w celu wfinansowania zakupu samochodu osobowego w wersji niteoznakowanej oraz sprzętu	80 000,00	80 000,00		80 000,00	80 000,00		
801		Oświata i wychowanie	21 563 634,70	720 000,00	100 000,00	820 000,00	820 000,00	0,00	0,00
	80101	Szkoły Podstawowe	7 563 634,70	570 000,00	100 000,00	620 000,00	620 000,00		
	6050	Kontynuacja montażu monitoringu dla SP w m. Góra, Jaksice i Tupadły	70 000,00	70 000,00		70 000,00	70 000,00		
	6050	Budowa sali gimnastycznej wraz z salami dydaktycznymi i łącznikiem oraz budowa boiska wielofunkcyjnego wraz z wyposażeniem na dz nr 34 w m. Turzany	5 143 634,70	50 000,00		50 000,00	50 000,00		
	6050	Projekt budowy sali gimnastycznej przy SP w m. Orłowo	150 000,00	150 000,00		150 000,00	150 000,00		
	6050	Termomodernizacja budynku SP w m. Tupadły	2 000 000,00	150 000,00		150 000,00	150 000,00		
	6050	Projekt budowy przedszkola na dz. 146 w m. Orłowo	100 000,00	0,00	100 000,00	100 000,00	100 000,00		
	6050	Projekt termomodernizacji budynku SP w m. Turzany	100 000,00	100 000,00		100 000,00	100 000,00		
	80104	Przedszkola	14 000 000,00	200 000,00		200 000,00	200 000,00	0,00	
	6050	Budowa Przedszkola Samorządowego i Żłobka na dz. Nr 154/1 oraz 154/2 w m. Jacewo	14 000 000,00	200 000,00		200 000,00	200 000,00	0,00	
855		Rodzina	1 546 619,00	1 047 143,90		1 047 143,90	0,00	1 047 143,90	
	85516	System opieki nad dziećmi w wieku do lat 3	1 546 619,00	1 047 143,90		1 047 143,90	0,00	1 047 143,90	
	6050	Budowa Żłobka w ramach Programu rozwoju instytucji opieki nad dziećmi w wieku do lat 3 „MALUCH+ 2022-2029”	1 546 619,00	0,00	1 047 143,90	1 047 143,90	1 047 143,90	1 047 143,90	KPO

6057	Budowa Żłobka w ramach Programu rozwoju instytucji opieki nad dziećmi w wieku do lat 3 „MALUCH+ 2022-2029”	0,00	1 047 143,90	-1 047 143,90	0,00	0,00	0,00	0,00
852	Pomoc Społeczna	150 000,00	0,00	150 000,00	150 000,00	150 000,00	150 000,00	0,00
85232	Centra integracji społecznej	150 000,00	0,00	150 000,00	150 000,00	150 000,00	150 000,00	
900	zakup samochodu do przewozu osób	150 000,00	0,00	150 000,00	150 000,00	150 000,00	150 000,00	
90005	Gospodarka komunalna i ochrona środowiska	1 470 000,00	560 000,00		560 000,00	560 000,00	560 000,00	
6230	Ochrona powietrza atmosferycznego i klimatu	120 000,00	120 000,00		120 000,00	120 000,00	120 000,00	
90015	Wymiana źródeł ciepła zasilanych paliwami stałymi na terenie Gminy Inowrocław	120 000,00	120 000,00		120 000,00	120 000,00	120 000,00	
6050	Oświetlenie ulic, placów i dróg	250 000,00	250 000,00		250 000,00	250 000,00	250 000,00	
6050	Rozbudowa oświetlenia na terenie gminy (przygotowane projekty, oraz wniośki), w tym śr. sołectkie: Pławin- 15000, Piotrkowice- 12000, Ortowo- 15071,82, Sikorowo- 12000, Tupadły- 22000, Cieślin- 8000, Komaszycy- 13000, Marcinkowo-4566,45, Słońsko- 17000, Łatkowo- 4000, Gnojno- 22300, Jaksice- 12000, Sławęcinek- 16400, Trzaski- 25105,54, Czyste- 8000 Razem: 206443,81	250 000,00	250 000,00		250 000,00	250 000,00	250 000,00	
90095	Pozostała działalność	1 100 000,00	190 000,00		190 000,00	190 000,00	190 000,00	
6050	Projekt termomodernizacji budynku komunalnego w m. Pławin	100 000,00	100 000,00		100 000,00	100 000,00	100 000,00	
6050	Przebudowa biblioteki gminnej w m. Jaksice	1 000 000,00	90 000,00		90 000,00	90 000,00	90 000,00	
926	Kultura fizyczna	3 850 000,00	443 000,00		443 000,00	443 000,00	443 000,00	
92695	Pozostała działalność	3 850 000,00	443 000,00		443 000,00	443 000,00	443 000,00	
6050	Rewitalizacja terenu zielonego przy stawie w. Cieślin	50 000,00	50 000,00		50 000,00	50 000,00	50 000,00	
6050	Wykonanie wodnego placu zabaw w m. Łojewo	1 500 000,00	50 000,00		50 000,00	50 000,00	50 000,00	
6050	Rewitalizacja parku w m. Krusza Zamkowa	1 000 000,00	50 000,00		50 000,00	50 000,00	50 000,00	
6050	Budowa siłowni zewnętrznych oraz placów zabaw na terenie Gminy w tym śr. sołectkie: Pławin- 5791,95, Radłówek- 3516,61, Cieślin- 10000, Marcinkowo- 20000, Słońsko- 15000, Łatkowo- 17000, Góra- 10000, Kr. Duchowna- 13676,18, Jaksice- 6000, Łojewo- 6000, Mielchowiec- 12737,42, Sławęcinek- 8400, Żalinowo - 2.000 Razem: 130122,16	150 000,00	150 000,00		150 000,00	150 000,00	150 000,00	
6050	Wykonanie pomostu pływającego w m. Łojewo	50 000,00	50 000,00		50 000,00	50 000,00	50 000,00	
6050	Projekt boiska wielofunkcyjnego w m. Batkowo – śr. sołectkie 3000,	20 000,00	3 000,00		3 000,00	3 000,00	3 000,00	
6050	Projekt i budowa zadania przy Ośrodku Sportu w m. Łojewo. W tym śr. sołectwa Łojewo – 5000	80 000,00	80 000,00		80 000,00	80 000,00	80 000,00	

6050	Budowa boiska wielofunkcyjnego wraz z placem zabaw i siłownią zewnętrzną w m. Słotisko	1 000 000,00	10 000,00	10 000,00	10 000,00	10 000,00		
	SUMA	90 920 175,59	26 007 426,51	100 000,00	26 257 426,51	9 403 000,00	14 135 810,61	2 718 615,90

SKARBNIK GMINY
mgr inż. Anna Jankowska


mgr inż. Tadeusz Kacprzak

Załącznik Nr 4 do uchwały Nr /2024
 Rady Gminy Inowrocław
 z dnia 2024 r.

WPSJ
 mgr inż. Tadeusz Kacprzak

DOCHODY ZADANOIA ZLECONE

Dział	Rozdział	Paragraf	Treść	Przed zmianą	Zmiana	Po zmianie
751			Urzędy naczelnych organów władzy państwowej i kontroli i ochrony prawa oraz sądownictwa	2 872,00	68 953,00	71 825,00
	75109		Wybory do rad gmin, rad powiatów i sejmików województw, wybory wójtów, burmistrzów i prezydentów miast oraz referenda gminne, powiatowe i wojewódzkie	0,00	68 953,00	68 953,00
		2010	Dotacja celowa otrzymana z budżetu państwa na realizację zadań bieżących z zakresu administracji rządowej oraz innych zadań zleconych gminie (związkom gmin, związkom powiatowo-gminnym) ustawami	0,00	68 953,00	68 953,00
852			Pomoc społeczna	536 200,00	12,00	536 212,00
	85295		Rozstata działalność	4 400,00	12,00	4 412,00
		2010	Dotacja celowa otrzymana z budżetu państwa na realizację zadań bieżących z zakresu administracji rządowej oraz innych zadań zleconych gminie (związkom gmin, związkom powiatowo-gminnym) ustawami	4 400,00	12,00	4 412,00
Razem:				5 417 872,00	68 965,00	5 486 837,00

Załącznik Nr 5 do uchwały Nr /2024
Rady Gminy Inowrocław
z dnia 2024 r.

mgr inż.  Tomasz Kacprzak

WYDATKI ZADANIA ZLECONE

Dział	Rozdział	Paragraf	Treść	Przed zmianą	Zmiana	Po zmianie
751			Urzędy naczelnych organów władzy państwowej i kontroli i ochrony prawa oraz sądownictwa	2 872,00	68 953,00	71 825,00
	75109		Wybory do rad gmin, rad powiatów i sejmików województw, wybory wojew, burmistrzów i prezydentów miast oraz referenda gminne, powiatowe i wojewódzkie	0,00	68 953,00	68 953,00
		3030	Różne wydatki na rzecz osób fizycznych	0,00	13 000,00	13 000,00
		4110	Składki na ubezpieczenia społeczne	0,00	1 578,05	1 578,05
		4120	Składki na Fundusz Pracy oraz Fundusz Solidarnościowy	0,00	219,03	219,03
		4170	Wynagrodzenia bezosobowe	0,00	12 620,00	12 620,00
		4210	Zakup materiałów i wyposażenia	0,00	15 810,42	15 810,42
		4220	Zakup środków żywności	0,00	2 500,00	2 500,00
		4300	Zakup usług pozostałych	0,00	200,00	200,00
		4360	Oplaty z tytułu zakupu usług telekomunikacyjnych	0,00	25,50	25,50
		4710	Wpłaty na PPK finansowane przez podmiot zatrudniający	0,00	0,00	0,00
852			Pomoc społeczna	536 200,00	12,00	536 212,00
	85295		Pozostała działalność	4 400,00	12,00	4 412,00
		4300	Zakup usług pozostałych	4 400,00	12,00	4 412,00
			Razem:	5 417 872,00	68 965,00	5 486 837,00

SKARBNIK GMINY
mgr Aneta Nowicka

WÓJT
mgr inż. Tadeusz Kacprzak

Załącznik Nr 6 do uchwały Nr /2024
Rady Gminy Inowrocław
z dnia 2024 r.

Dochody i wydatki pochodzące z Funduszu Pomocy obywatelom Ukrainy zgodnie z ustawą z dnia 12 marca 2022 r. o pomocy obywatelom Ukrainy w związku z konfliktem zbrojnym na terytorium tego państwa.

DOCHODY

Dział	Rozdział	§	Treść	Plan na 2024 rok	Zmiana	Po zmianach
750			Administracja publiczna	16,48		16,48
	75011		Urzędy Wojewódzkie	16,48		16,48
		2100	środki z Funduszu Pomocy na finansowanie lub dofinansowanie zadań bieżących w zakresie pomocy obywatelom Ukrainy	16,48		16,48
754			Bezpieczeństwo publiczne i ochrona przeciwpożarowa	71.102,50		71.102,50
	75495		Pozostała działalność	71.102,50		71.102,50
		2100	środki z Funduszu Pomocy na finansowanie lub dofinansowanie zadań bieżących w zakresie pomocy obywatelom Ukrainy	71.102,50		71.102,50
758			Różne rozliczenia	14.213,00	235,47	14.448,47
	75814		Różne rozliczenia finansowe	14.213,00	235,47	14.448,47
		2100	środki z Funduszu Pomocy na finansowanie lub dofinansowanie zadań bieżących w zakresie pomocy obywatelom Ukrainy	14.213,00	235,47	14.448,47.
852			Pomoc Społeczna	0	1.182	1.182
	85230		Pomoc w zakresie dożywiania	0	1.182	1.182
		2100	środki z Funduszu Pomocy na finansowanie lub dofinansowanie zadań	0	1.182	1.182

			bieżących w zakresie pomocy obywatelom Ukrainy			
855			Rodzina	455,00		455,00
	85595		Pozostała działalność	455,00		455,00
		2100	Środki z Funduszu Pomocy na finansowanie lub dofinansowanie zadań bieżących w zakresie pomocy obywatelom Ukrainy	455,00		455,00
			RAZEM	85.786,98	1.417,47	87.204,45

WYDATKI

Dział	Rozdział	§	Treść	Plan na 2024 rok	Zmiana	Plan po zmianach
750			Administracja publiczna	16,48		16,48
	75011		Urzędy Wojewódzkie	16,48		16,48
		4350	zakup towarów (w szczególności materiałów, leków, żywności) w związku z pomocą obywatelom Ukrainy	16,48		16,48
754			Bezpieczeństwo publiczne i ochrona przeciwpożarowa	71.102,50		71.102,50
	75495		Pozostała działalność	71.102,50		71.102,50
		4370	zakup usług związanych z pomocą obywatelom Ukrainy	71.102,50		71.102,50
801			Oświata i Wychowanie	14.213,00	235,47	14.448,47
	80195		Pozostała działalność	14.213,00	235,47	14.448,47
		4740	Wynagrodzenia i uposażenia wypłacane w związku z pomocą obywatelom Ukrainy	789,61		789,61
		4750	Wynagrodzenia nauczycieli wypłacane w związku z pomocą obywatelom Ukrainy	11.185,49	235,47	11.420,96
		4850	Składki i inne pochodne od wynagrodzeń pracowników wypłacanych w związku z pomocą obywatelom Ukrainy	2.237,90		2.237,90
852			Pomoc Społeczna	0	1.182	1.182
	85230		Pomoc w zakresie dożywiania	0	1.182	1.182
		3290	Świadczenia społeczne wypłacane obywatelom Ukrainy przebywającym na terytorium RP	0	1.182	1.182
855			Rodzina	455,00		455,00
	85595		Pozostała działalność	455,00		455,00

		3290	Świadczenia społeczne wypłacane obywatelom Ukrainy przebywającym na terytorium RP	441		441
		4740	Wynagrodzenia i uposażenia wypłacane w związku z pomocą obywatelom Ukrainy	14		14
			RAZEM	85.786,98	1.417,47	87.204,45

SKARBNIK GMINY

mgr Anna Jaworska

Uzasadnienie

Wywołanie tej uchwały stało się zasadne w związku z koniecznością dokonania zmian w budżecie po stronie dochodów i wydatków.

Wójt Gminy wnioskuje o dokonanie zmian w budżecie poprzez:

I. Zmniejszenia i zwiększenia po stronie dochodów o kwotę	+2.647.358,47 zł
I. Zmniejszenia	-3.163.259,90 zł
- w rozdziale 60016 w środkach otrzymanych z państwowych funduszy celowych na finansowanie lub dofinansowanie kosztów realizacji inwestycji i zakupów inwestycyjnych jednostek sektora finansów publicznych o kwotę zmiana sposobu klasyfikowania	- 2.045.966,00 zł
- w rozdziale 75618 w wpływach z innych lokalnych opłat pobieranych przez jednostki samorządu terytorialnego na podstawie odrębnych ustaw o kwotę	-70.000,00 zł
- w rozdziale 75618 we wpływach z odsetek od nieterminowych wpłat z tytułu podatków i opłat o kwotę	-150,00 zł
- w rozdziale 85516 w środkach na dofinansowanie własnych inwestycji gmin, powiatów (związków gmin, związków powiatowo-gminnych, związków powiatów), samorządów województw, pozyskane z innych źródeł o kwotę środki z KPO w ramach Programu Małuch +2022-2029 zmiana sposobu klasyfikowania	-1.047.143,90 zł
2. Zwiększenia	+5.810.618,37 zł
- w rozdziale 60016 w środkach na dofinansowanie własnych inwestycji gmin, powiatów (związków gmin, związków powiatowo-gminnych, związków powiatów), samorządów województw, pozyskane z innych źródeł o kwotę	+2.045.966,00 zł
- na podstawie pisma z Krajowego Biura Wyborczego Delegatura w Bydgoszczy z dnia 5 lutego 2024 roku Nr DBD.804.4.2024 w rozdziale 75109 o kwotę I część dotacji celowej na I turę głosowania z przeznaczeniem na przygotowanie i przeprowadzenie wyborów organów jednostek samorządu terytorialnego zarządzonych na dzień 7 kwietnia 2024 r.	+ 68.953,00 zł
- na podstawie pisma Ministra Finansów Nr ST3.4750.2.2024 z dnia 7 lutego 2024 roku w rozdziałach: 75801 o kwotę część oświatowa subwencji ogólnej 75806 o kwotę część rozwojowa subwencji ogólnej	+1.660.888,00 zł + 754.038,00 zł
- na podstawie decyzji Wojewody Kujawsko - Pomorskiego Nr WFB.I.3120.3.5.2024 z dnia 5 lutego 2024 roku w rozdziale 85295 o kwotę na podstawie sprawozdania "Umowy-systemy dziedziczne 2024 aktualizacja" z przeznaczeniem na realizację zadania zleconego z zakresu administracji rządowej dot. samodzielnego utrzymania przez jednostki organizacyjne pomocy społecznej systemów teleinformatycznych wspomagających realizację zadań w obszarze pomocy społecznej	+ 12,00 zł
- w rozdziale 75814 w środkach z Funduszu Pomocy na finansowanie lub dofinansowanie zadań bieżących w zakresie pomocy obywatelom Ukrainy o kwotę	+235,47 zł
- w rozdziale 60016 we wpływach z opłat za zezwolenia, akredytacje oraz opłaty ewidencyjne, w tym opłaty za częstotliwości o kwotę z tytułu opłat za zajęcie pasa drogowego	+ 70.000,00 zł
- w rozdziale 60016 we wpływach z pozostałych odsetek o kwotę z tytułu nieterminowych opłat za zajęcie pasa drogowego	+ 150,00 zł
- w rozdziale 85516 w środkach na dofinansowanie własnych inwestycji gmin, powiatów (związków gmin, związków powiatowo-gminnych, związków powiatów), samorządów województw, pozyskane z innych źródeł o kwotę środki z KPO w ramach Programu Małuch +2022-2029 zmiana sposobu klasyfikowania	+1.047.143,90 zł
- w rozdziale 90005 w środkach otrzymanych od pozostałych jednostek zaliczanych do sektora finansów publicznych na realizację zadań bieżących jednostek zaliczanych do	


sektora finansów publicznych o kwotę	+1.050,00 zł
w ramach programu "Czyste Powietrze"	
- w rozdziale 85232 w środkach na dofinansowanie własnych inwestycji gmin, powiatów (związków gmin, związków powiatowo-gminnych, związków powiatów), samorządów województw, pozyskane z innych źródeł o kwotę	+ 161.000,00 zł
na podstawie Umowy nr 837/DES/KPO/2024 z dnia 26.01.2024 r. w ramach programu "Odporność oraz Rozwój Ekonomii Społecznej i Przedsiębiorczości Społecznej" na lata 2022-2025 w rozdziale 85232 o kwotę	
na realizację przedsięwzięcia po tytule: Wzmocnienie odporności i rozwój Centrum Integracji Społecznej w Łojewie	
- na podstawie informacji Wojewody Kujawsko - Pomorskiego Nr WFB.I.3121.2.36.2024 z dnia 12 lutego 2024 r. w rozdziale 85230 o kwotę	+ 1.182,00 zł
na pomoc w formie posiłku	
II. Zmniejszenia i zwiększenia po stronie wydatków o kwotę	+2.647.358,47 zł
1. Zmniejszenia	-1.313.229,90 zł
-w rozdziale 75095 w wydatkach inwestycyjnych jednostek budżetowych o kwotę z zadania „Zakup samochodu ciężarowego do przewozu pracowników”	-250.000,00 zł
- w rozdziale 80101 w dodatkowym wynagrodzeniu rocznym nauczycieli o kwotę	- 10.231,00 zł
- w rozdziale 80104 w dodatkowym wynagrodzeniu rocznym, zakupie energii, dodatkowym wynagrodzeniu nauczycieli o kwotę	- 1.118,00 zł
- w rozdziale 80107 w dodatkowym wynagrodzeniu rocznym o kwotę	- 3.107,00 zł
- w rozdziale 80146 w zakupach usług pozostałych o kwotę	-1.500,00 zł
- w rozdziale 80150 w dodatkowym wynagrodzeniu rocznym nauczycieli o kwotę	- 130,00 zł
- w rozdziale 85516 w wydatkach inwestycyjnych jednostek budżetowych o kwotę w zadaniu "Budowa Żłobka w ramach Programu rozwoju instytucji opieki nad dziećmi w wieku do lat 3 „MALUCH+ 2022-2029”	-1.047.143,90 zł
zmiana sposobu klasyfikowania	
2. Zwiększenia	+3.960.588,37 zł
- w rozdziale 75109 w różnych wydatkach na rzecz osób fizycznych, składkach na ubezpieczenia społeczne, składkach na fundusz pracy, wynagrodzeniach bezosobowych, zakupach materiałów i wyposażenia, zakupach środków żywności, zakupach usług pozostałych, opłatach z tytułu zakupu usług telekomunikacyjnych, wpłatach na PPK finansowanych przez podmiot zatrudniający o kwotę	+ 68.953,00 zł
- w rozdziale 75095 w kosztach postępowania sądowego i prokuratorskiego o kwotę	+28.038,00 zł
- w rozdziale 75095 w wydatkach na zakupy inwestycyjne jednostek budżetowych o kwotę	+ 250.000,00 zł
na zadanie "Zakup samochodu ciężarowego do przewozu pracowników"	
- w rozdziale 80104 w wydatkach inwestycyjnych jednostek budżetowych o kwotę	+ 100.000,00 zł
na zadanie "Projekt budowy przedszkola na dz. 146 w m. Orłowo"	
- w rozdziale 80195 w wynagrodzeniach nauczycieli wypłacane w związku z pomocą obywatelom Ukrainy o kwotę	+235,47 zł
w związku z przeniesieniem niewykorzystanych środków w 2023 r.	
- w rozdziale 80101 wynagrodzeniach osobowych pracowników, składkach na ubezpieczenia społeczne, składkach na fundusz pracy, dodatkowych wynagrodzeniach nauczycieli o kwotę	+ 1.674.356,00 zł
- w rozdziale 80146 w szkoleniach pracowników o kwotę	+ 1.500,00 zł
- w rozdziale 80149 w dodatkowym wynagrodzeniu rocznym nauczycieli o kwotę	+ 1.118,00 zł
- w rozdziale 85219 w wynagrodzeniach osobowych pracowników o kwotę	+750,00 zł
w ramach programu "Czyste Powietrze"	
- w rozdziale 85295 w zakupach usług pozostałych o kwotę	+12,00 zł
na utrzymanie systemów teleinformatycznych	
- w rozdziale 85202 w zakupach usług przez jednostki samorządu terytorialnego od innych jednostek samorządu terytorialnego o kwotę	+354.000,00 zł
na odpłatność za pobyt w domach pomocy społecznej	
- w rozdziale 85504 w zakupach usług przez jednostki samorządu terytorialnego od innych jednostek samorządu terytorialnego o kwotę	+187.000,00 zł
ma wydatki za opiekę i wychowanie dzieci w pieczy zastępczej	

- w rozdziale 85228 w zakupach usług pozostałych o kwotę na usługi opiekuńcze świadczone przez Spółdzielnię Socjalna WIGOR	+85.000,00 zł
- w rozdziale 85232 w zakupach usług pozostałych o kwotę	+11.000,00 zł
oraz w wydatkach na zakupy inwestycyjne jednostek budżetowych o kwotę na zakup samochodu do przewozu osób w ramach przedsięwzięcia po tytule: Wzmocnienie odporności i rozwój Centrum Integracji Społecznej w Łojewie	+ 150.000,00 zł
- w rozdziale 85230 w świadczeniach społecznych wypłacanych obywatelom Ukrainy przebywającym na terytorium RP o kwotę	+ 1.182,00 zł
- w rozdziale 85516 w wydatkach inwestycyjnych jednostek budżetowych o kwotę w zadaniu "Budowa Żłobka w ramach Programu rozwoju instytucji opieki nad dziećmi w wieku do lat 3 „MALUCH+ 2022-2029” zmiana sposobu klasyfikowania	+1.047.143,90 zł
- w rozdziale 90005 w wynagrodzeniach osobowych pracowników, składkach na ubezpieczenia społeczne, składkach na fundusz pracy o kwotę w ramach programu "Czyste Powietrze"	+ 300,00 zł

Przewodniczący Rady Gminy
Inowrocław
Krzysztof Kołtuński

SKARBNIK GMINY
mgr Anna Jaworska

WÓJT
mgr inż. Tadeusz Kacprzak



Projekt z dnia 15.02.2024r.

UCHWAŁA Nr /2024
RADY GMINY INOWROCŁAW
z dnia lutego 2024 r.

zmieniająca uchwałę w sprawie uchwalenia Wieloletniej Prognozy Finansowej Gminy Inowrocław na lata 2024 – 2033.

Na podstawie art. 226, art. 227, art. 229 i art. 243 ustawy z dnia 27 sierpnia 2009r. o finansach publicznych (Dz. U. z 2023 r. poz. 1270 z późn.zm.1) i art. 18 ust. 2 pkt 6 ustawy z dnia 8 marca 1990 r. o samorządzie gminnym (Dz. U. z 2023 r., poz. 40 z późn.zm.2) oraz rozporządzenia Ministra Finansów z dnia 10 stycznia 2013 r. w sprawie wieloletniej prognozy finansowej jednostki samorządu terytorialnego (Dz. U. z 2021 r. poz. 83) uchwała się, co następuje:

§ 1. W uchwale Nr LXVII/607/2023 Rady Gminy Inowrocław z dnia 29 grudnia 2023 r. w sprawie uchwalenia Wieloletniej Prognozy Finansowej Gminy Inowrocław na lata 2024 - 2033, zmienionej Zarządzeniem Nr 720/2024 Wójta Gminy Inowrocław z dnia 31 stycznia 2024 r., wprowadza się następujące zmiany:

- 1) Załącznik Nr 1 pn. "Wieloletnia Prognoza Finansowa" otrzymuje brzmienie, zgodnie z załącznikiem Nr 1 do niniejszej uchwały;
- 2) Załącznik nr 2 pn. "Wykaz przedsięwzięć" otrzymuje brzmienie, zgodnie z załącznikiem Nr 2 do niniejszej uchwały;

§ 2. Wykonanie uchwały powierza się Wójtowi Gminy Inowrocław.

§ 3. Uchwała wchodzi w życie z dniem podjęcia.

Przewodniczący
Rady Gminy Inowrocław
Krzysztof Kołtuński

1. Zmiany tekstu jednolitego wymienionej ustawy Dz.U. z 2023 r.poz.1273, poz.1407, poz.1429, poz.1641, poz.1693, poz.1872.
2. Zmiany tekstu jednolitego wymienionej ustawy Dz.U. z 2023 r. poz.572, poz.1463, poz.1688.

SEKRETARZ
Gminy Inowrocław

UZASADNIENIE DO UCHWAŁY NR /2024

RADY GMINY INOWROCŁAW

z dnia lutego 2024 r.

Wywołanie przedmiotowej uchwały stało się zasadne w związku ze zmianami wielkości budżetu na 2024r., co spowodowało konieczność dokonania korekty Wieloletniej Prognozy Finansowej Gminy Inowrocław.

W związku z powyższym dokonano następujących zmian:

- 1) w załączniku Nr 1 w pozycji "Prognoza 2024" wprowadzono planowane dochody i wydatki zgodnie z korektą uchwały budżetowej na 2024r.
- 2) w załączniku Nr 2 w Wykazie przedsięwzięć do WPF urealnia się limity zobowiązań w zadaniach wieloletnich zgodnie z merytoryką tabelaryczną przedsięwzięć.

Rada Gminy autoryzuje wszystkie zmiany dokonane Zarządzeniem Nr 720/2024 Wójta Gminy Inowrocław z dnia 31 stycznia 2024 roku.

Podstawę prawną podjęcia niniejszej uchwały stanowi art. 229 ustawy z dnia 27 sierpnia 2009 r. o finansach publicznych, zgodnie z którym wartości przyjęte w wieloletniej prognozie finansowej i budżecie jednostki samorządu terytorialnego powinny być zgodne co najmniej w zakresie wyniku budżetu i związanych z nim kwot przychodów i rozchodów oraz długu jednostki samorządu terytorialnego.

Przewodniczący

Rady Gminy Inowrocław

Krzysztof Kołtuński

WÓJT
mgr inż. Tadeusz Kacprzak

Wieloletnia prognoza finansowa jednostki samorządu terytorialnego 1)

Ustalona na lata 2022–2025 relacja z art. 243 (poz. 8.3, 8.3.1, 8.4 i 8.4.1) została obliczona według średniej 7-letniej

Wyszczególnienie	z tego:											w tym:			
	1	Dochoły biejące x					z tego:					ze sprzedaży majątku ^x	z tytułu dotacji oraz środków przeznaczonych na inwestycje		
		1.1	1.1.1	1.1.2	1.1.3	1.1.4	1.1.5	1.1.5.1	1.2	1.2.1	1.2.2				
Wykonanie 2017	54 271 757,93	9 702 077,00	289 000,15	7 030 803,00	15 708 178,60	21 046 759,55	11 363 919,45	524 939,63	162 013,54	313 142,50					
Wykonanie 2018	53 171 681,32	10 616 089,00	330 183,02	7 124 048,00	16 275 401,55	17 083 619,75	8 254 249,27	1 742 340,00	129 401,57	1 532 411,59					
Wykonanie 2019	59 347 782,20	11 678 958,00	188 570,72	7 922 906,00	18 748 051,34	18 000 795,28	7 974 447,59	2 808 500,86	106 876,18	2 574 534,82					
Wykonanie 2020	65 306 590,01	12 922 508,00	212 321,73	9 250 572,00	21 631 741,75	18 411 228,31	7 470 036,64	2 878 218,22	95 325,93	2 770 250,53					
Wykonanie 2021	76 470 334,13	12 797 839,00	516 905,83	11 123 931,00	21 878 828,48	19 007 433,55	7 707 348,87	11 145 396,27	170 786,97	10 962 740,25					
Wykonanie 2022	83 796 122,34	8 642 115,00	234 527,98	9 958 937,00	27 183 203,09	16 212 020,37	8 807 354,07	8 463 846,20	42 552,28	8 410 783,75					
Plan 3 kw. 2023	101 572 194,31	10 929 094,00	459 132,00	13 447 484,00	10 296 970,70	50 294 894,28	21 128 950,28	16 144 619,33	420 000,00	15 722 260,08					
Wykonanie 2023	60 305 397,35	8 196 813,00	344 349,00	10 766 574,00	8 885 686,07	27 385 033,12	11 434 210,23	4 726 862,16	0,00	4 725 491,47					
2024	99 594 330,64	15 738 777,00	1 323 871,00	15 821 058,00	7 147 692,37	39 246 211,51	18 896 300,40	20 316 720,76	3 300 000,00	17 015 426,51					
2025	95 184 167,82	16 384 066,86	1 378 149,71	13 955 783,41	7 366 386,56	36 855 306,18	19 671 048,72	19 244 475,10	0,00	19 244 475,10					
2026	99 903 087,30	16 891 972,93	1 420 872,35	14 388 412,70	7 594 744,54	37 121 820,87	20 280 851,23	22 485 264,11	0,00	22 485 264,11					
2027	93 819 740,17	17 314 272,25	1 456 394,16	14 748 123,02	7 784 613,15	45 174 866,19	20 787 872,51	7 341 471,40	0,00	7 341 471,40					
2028	89 360 225,49	17 747 129,06	1 492 804,01	15 116 826,09	7 979 228,48	41 254 237,85	21 307 569,32	5 760 000,00	0,00	5 760 000,00					
2029	91 514 981,13	18 190 807,29	1 530 124,12	15 494 746,74	8 178 709,19	46 360 593,79	21 840 258,55	1 760 000,00	0,00	1 760 000,00					
2030	92 733 855,66	18 645 577,47	1 568 377,22	15 882 115,41	8 383 176,92	46 494 608,64	22 388 265,02	1 760 000,00	0,00	1 760 000,00					

2031	94 248 202,05	94 248 202,05	19 111 716,90	1 607 586,65	16 279 168,30	8 592 756,35	48 656 973,85	22 945 921,64	0,00	0,00	0,00
2032	95 579 407,10	95 579 407,10	19 589 509,83	1 647 776,31	16 686 147,50	8 807 575,26	48 848 398,20	23 519 569,68	0,00	0,00	0,00
2033	0,00	0,00	0,00	0,00	0,00	0,00	0,00	0,00	0,00	0,00	0,00

Wzór może być stosowany także w ukiadzie pionowym, w którym poszczególne pozycje są przedstawione w kolumnach, a lata w wierszach.

Zgodnie z art. 227 ustawy z dnia 27 sierpnia 2009 r. o finansach publicznych (Dz. U. z 2019 r. poz. 869, z późn. zm.), zwanej dalej „ustawą”, wieloletnia prognoza finansowa obejmuje okres roku budżetowego oraz co najmniej (rzech kolejnych lat. W sytuacji dłuższego okresu prognozowania finansowego wzór stosuje się dla lat wykraczających poza minimalny (4-letni) okres prognozy, wynikający z art. 227 ustawy.

W pozycji wykazuje się dochody o charakterze celowym, które jednostka otrzymuje od podmiotów zewnętrznych. W szczególności pozycja obejmuje dotacje z budżetu państwa na zadania bieżące oraz dotacje i środki na finansowanie wydatków bieżących na realizację zadań finansowanych z udziałem środków, o których mowa w art. 5 ust. 1 pkt 2 i 3 ustawy. W pozycji nie wykazuje się natomiast dochodów związanych ze szczególnymi zasadami wykonywania budżetu jednostki wykonawczej z odrębnych ustaw, o których mowa w art. 237 ust. 1 ustawy.

W pozycji wykazuje się pozostałe dochody bieżące w szczególności kwoty podatków i opłat lokalnych.

Lp	Wyszczególnienie	Wydaki ogółem x	z tego:										w tym:					
			Wydaki bieżące x	na wynagrodzenia i składki od nich naliczane	z tytułu poręczeń i gwarancji x	w tym:		wydatki na obsługę długu x	w tym:			Wydatki majątkowe x	w tym:					
						gwarancje i poręczenia podlegające wyłączeniu z limitu spłaty zobowiązań, o którym mowa w art. 243 ustawy x	odsetki i dyskonta podlegające wyłączeniu z limitu spłaty zobowiązań, o którym mowa w art. 243 ustawy, w tym: odsetki i dyskonta dłuższe niż 90 dni po zakończeniu programu, projektu lub zadania i otrzymaniu refundacji z tych środków (bez odsetek i dyskonta od zobowiązań na wkład krajowy) x		odsetki i dyskonta podlegające wyłączeniu z limitu spłaty zobowiązań, o którym mowa w art. 243 ustawy, w tym: odsetki i dyskonta dłuższe niż 90 dni po zakończeniu programu, projektu lub zadania i otrzymaniu refundacji z tych środków (bez odsetek i dyskonta od zobowiązań na wkład krajowy) x	odsetki i dyskonta podlegające wyłączeniu z limitu spłaty zobowiązań, o którym mowa w art. 243 ustawy, w tym: odsetki i dyskonta dłuższe niż 90 dni po zakończeniu programu, projektu lub zadania i otrzymaniu refundacji z tych środków (bez odsetek i dyskonta od zobowiązań na wkład krajowy) x	pozostałe odsetki i dyskonta podlegające wyłączeniu z limitu spłaty zobowiązań, o którym mowa w art. 243 ustawy x			2.2	2.2.1	2.2.1.1		
			2.1	2.1.1	2.1.2	2.1.2.1	2.1.3	2.1.3.1	2.1.3.2	2.1.3.3								
Wykonanie 2017		54 446 017,08	46 439 146,55	16 837 073,90	0,00	0,00	154 277,43	0,00	0,00	0,00	0,00	0,00	8 006 870,53	8 006 870,53	411 919,08			
Wykonanie 2018		60 865 096,28	48 987 574,14	18 230 943,65	0,00	0,00	129 501,19	0,00	0,00	0,00	0,00	0,00	11 877 522,14	11 877 522,14	412 000,00			
Wykonanie 2019		62 578 276,73	53 637 694,37	19 831 952,87	0,00	0,00	260 362,34	0,00	0,00	0,00	0,00	0,00	8 940 582,36	8 940 582,36	1 077 660,00			
Wykonanie 2020		65 868 240,46	57 522 012,38	20 369 927,41	0,00	0,00	290 111,57	0,00	0,00	0,00	0,00	0,00	8 346 228,08	8 346 228,08	742 000,00			
Wykonanie 2021		75 377 518,55	61 771 401,04	21 903 918,61	0,00	0,00	171 538,18	0,00	0,00	0,00	0,00	0,00	13 606 117,51	13 606 117,51	683 000,00			
Wykonanie 2022		88 123 809,38	72 910 900,49	24 357 165,30	0,00	0,00	974 151,54	0,00	0,00	0,00	0,00	0,00	15 212 908,89	15 212 908,89	377 000,00			
Plan 3 kw. 2023		103 915 782,30	79 876 735,69	28 877 073,67	0,00	0,00	1 243 406,00	0,00	0,00	0,00	0,00	0,00	24 039 046,61	24 039 046,61	300 000,00			
Wykonanie 2023		81 300 055,70	67 604 782,78	20 639 722,56	0,00	0,00	899 397,24	0,00	0,00	0,00	0,00	0,00	13 695 272,92	13 695 272,92	281 000,00			
2024		99 594 330,64	73 336 904,13	31 247 488,97	0,00	0,00	1 700 000,00	0,00	0,00	0,00	0,00	0,00	26 257 426,51	26 257 426,51	1 320 000,00			
2025		92 410 171,57	73 165 696,47	30 769 013,24	0,00	0,00	1 093 000,00	0,00	0,00	0,00	0,00	0,00	19 244 475,10	19 244 475,10	0,00			
2026		97 352 863,98	74 817 599,87	31 722 852,65	0,00	0,00	918 000,00	0,00	0,00	0,00	0,00	0,00	22 535 264,11	22 535 264,11	0,00			
2027		91 239 340,17	76 039 340,17	32 515 923,97	0,00	0,00	756 000,00	0,00	0,00	0,00	0,00	0,00	15 200 000,00	15 200 000,00	0,00			
2028		86 769 825,49	78 269 825,49	33 328 822,07	0,00	0,00	593 000,00	0,00	0,00	0,00	0,00	0,00	8 500 000,00	8 500 000,00	0,00			
2029		88 928 381,13	80 428 381,13	34 162 042,62	0,00	0,00	430 000,00	0,00	0,00	0,00	0,00	0,00	8 500 000,00	8 500 000,00	0,00			
2030		91 011 855,66	82 511 855,66	35 016 093,69	0,00	0,00	266 000,00	0,00	0,00	0,00	0,00	0,00	8 500 000,00	8 500 000,00	0,00			
2031		92 376 202,05	83 876 202,05	35 891 496,03	0,00	0,00	157 000,00	0,00	0,00	0,00	0,00	0,00	8 500 000,00	8 500 000,00	0,00			
2032		94 979 407,10	86 479 407,10	36 788 783,43	0,00	0,00	38 000,00	0,00	0,00	0,00	0,00	0,00	8 500 000,00	8 500 000,00	0,00			
2033		0,00	0,00	0,00	0,00	0,00	0,00	0,00	0,00	0,00	0,00	0,00	0,00	0,00	0,00	0,00		

Wyszczególnienie	Wynik budżetu x	w tym:		Przychody budżetu x	4.1	z tego:		Kredyty, pożyczki, emisja papierów wartościowych x	w tym:		Nadwyżka budżetowa z lat ubiegłych x 6)	w tym:		Wolne środki, o których mowa w art. 217 ust. 2 pkt 6 ustawy x	w tym:	
		3.1	4			4.1.1	4.2		na pokrycie deficytu budżetu x			na pokrycie deficytu budżetu x			4.3.1	
									4.1	4.2		4.3	4.3.1			
Wykonanie 2017	-174 259,15	0,00	2 119 558,50	900 000,00	0,00	0,00	0,00	1 219 558,50	0,00	0,00	174 259,15	0,00	0,00	1 219 558,50	0,00	0,00
Wykonanie 2018	-7 693 414,96	0,00	9 810 871,05	8 487 807,70	7 256 811,61	0,00	0,00	1 323 063,35	0,00	0,00	436 603,35	0,00	0,00	1 323 063,35	0,00	0,00
Wykonanie 2019	-3 230 494,53	0,00	5 776 729,86	4 828 423,32	3 230 494,53	0,00	0,00	948 306,54	0,00	0,00	0,00	0,00	0,00	948 306,54	0,00	0,00
Wykonanie 2020	-561 650,45	0,00	5 110 848,62	4 541 343,15	3 13 848,19	247 802,26	0,00	321 703,21	0,00	247 802,26	0,00	0,00	0,00	321 703,21	0,00	0,00
Wykonanie 2021	1 092 815,58	0,00	6 881 492,94	4 161 404,06	0,00	1 081 859,13	0,00	1 638 229,75	0,00	0,00	0,00	0,00	0,00	1 638 229,75	0,00	0,00
Wykonanie 2022	-4 327 687,04	0,00	5 603 832,33	209 492,77	0,00	1 497 794,48	0,00	3 896 555,08	0,00	1 497 794,48	0,00	0,00	0,00	3 896 555,08	0,00	0,00
Plan 3 kw. 2023	-2 343 587,99	0,00	4 477 184,24	3 133 595,25	1 000 000,00	25 266,43	25 266,43	1 318 321,56	25 266,43	25 266,43	1 318 321,56	0,00	0,00	1 318 321,56	0,00	0,00
Wykonanie 2023	-20 994 658,35	0,00	1 343 587,99	0,00	0,00	25 266,43	25 266,43	1 318 321,56	0,00	25 266,43	0,00	0,00	0,00	1 318 321,56	0,00	0,00
2024	0,00	0,00	2 722 596,25	2 722 596,25	0,00	0,00	0,00	0,00	0,00	0,00	0,00	0,00	0,00	0,00	0,00	0,00
2025	2 773 996,25	2 773 996,25	0,00	0,00	0,00	0,00	0,00	0,00	0,00	0,00	0,00	0,00	0,00	0,00	0,00	0,00
2026	2 550 223,32	2 550 223,32	0,00	0,00	0,00	0,00	0,00	0,00	0,00	0,00	0,00	0,00	0,00	0,00	0,00	0,00
2027	2 580 400,00	2 580 400,00	0,00	0,00	0,00	0,00	0,00	0,00	0,00	0,00	0,00	0,00	0,00	0,00	0,00	0,00
2028	2 580 400,00	2 580 400,00	0,00	0,00	0,00	0,00	0,00	0,00	0,00	0,00	0,00	0,00	0,00	0,00	0,00	0,00
2029	2 586 600,00	2 586 600,00	0,00	0,00	0,00	0,00	0,00	0,00	0,00	0,00	0,00	0,00	0,00	0,00	0,00	0,00
2030	1 722 000,00	1 722 000,00	0,00	0,00	0,00	0,00	0,00	0,00	0,00	0,00	0,00	0,00	0,00	0,00	0,00	0,00
2031	1 872 000,00	1 872 000,00	0,00	0,00	0,00	0,00	0,00	0,00	0,00	0,00	0,00	0,00	0,00	0,00	0,00	0,00
2032	600 000,00	600 000,00	0,00	0,00	0,00	0,00	0,00	0,00	0,00	0,00	0,00	0,00	0,00	0,00	0,00	0,00
2033	0,00	0,00	0,00	0,00	0,00	0,00	0,00	0,00	0,00	0,00	0,00	0,00	0,00	0,00	0,00	0,00

5) Inne przeznaczenie nadwyżki budżetowej wymaga określenia w objaśnieniach do wieloletniej prognozy finansowej.

6) W pozycji należy ująć środki pieniężne znajdujące się na rachunku budżetu pochodzące z nadwyżek poprzednich budżetów, łącznie z niewykorzystanymi środkami, o których mowa w art. 217 ust. 2 pkt 8 ustawy.

Lp	z tego:			z tego:			z tego:				
	4.4	4.4.1	4.5	4.5.1	5	5.1	w tym:				
							na pokrycie deficytu budżetu x	Inne przychody niezwiązane z zacięgnięciem długu x 7)	na pokrycie deficytu budżetu x	łącznie kwota przypadających na dany rok kwot uslawowych wyłączeń z limitu spłaty zobowiązań x	kwota przypadających na dany rok kwot wyłączeń określonych w art. 243 ust. 3 ustawy x
Wykonanie 2017	0,00	0,00	0,00	0,00	622 236,00	622 236,00	0,00	0,00	0,00	0,00	0,00
Wykonanie 2018	0,00	0,00	0,00	0,00	1 169 149,55	1 169 149,55	0,00	0,00	0,00	0,00	0,00
Wykonanie 2019	0,00	0,00	0,00	0,00	1 976 729,86	1 976 729,86	0,00	0,00	0,00	0,00	0,00
Wykonanie 2020	0,00	0,00	0,00	0,00	1 829 109,29	1 829 109,29	0,00	0,00	0,00	0,00	0,00
Wykonanie 2021	0,00	0,00	0,00	0,00	2 579 958,96	2 579 958,96	0,00	0,00	0,00	0,00	0,00
Wykonanie 2022	0,00	0,00	0,00	0,00	1 905 123,15	1 905 123,15	0,00	0,00	0,00	0,00	0,00
Plan 3 kw. 2023	0,00	0,00	0,00	0,00	2 133 596,25	2 133 596,25	311 314,00	311 314,00	0,00	0,00	0,00
Wykonanie 2023	0,00	0,00	0,00	0,00	1 367 482,25	1 367 482,25	0,00	0,00	0,00	0,00	0,00
2024	0,00	0,00	0,00	0,00	2 722 596,25	2 722 596,25	0,00	0,00	0,00	0,00	0,00
2025	0,00	0,00	0,00	0,00	2 773 996,25	2 773 996,25	0,00	0,00	0,00	0,00	0,00
2026	0,00	0,00	0,00	0,00	2 550 223,32	2 550 223,32	0,00	0,00	0,00	0,00	0,00
2027	0,00	0,00	0,00	0,00	2 580 400,00	2 580 400,00	0,00	0,00	0,00	0,00	0,00
2028	0,00	0,00	0,00	0,00	2 580 400,00	2 580 400,00	0,00	0,00	0,00	0,00	0,00
2029	0,00	0,00	0,00	0,00	2 586 600,00	2 586 600,00	0,00	0,00	0,00	0,00	0,00
2030	0,00	0,00	0,00	0,00	1 722 000,00	1 722 000,00	0,00	0,00	0,00	0,00	0,00
2031	0,00	0,00	0,00	0,00	1 872 000,00	1 872 000,00	0,00	0,00	0,00	0,00	0,00
2032	0,00	0,00	0,00	0,00	600 000,00	600 000,00	0,00	0,00	0,00	0,00	0,00
2033	0,00	0,00	0,00	0,00	0,00	0,00	0,00	0,00	0,00	0,00	0,00

¹⁾ W pozycji należy ująć w szczególności przychody pochodzące z prywatyzacji majątku jednostki samorządu terytorialnego.

Wyszczególnienie	Rozchody budżetu, z tego:										w tym:	Relacja zównoważenia wydatków bieżących, o której mowa w art. 242 ustawy	
	łączna kwota przypadających na dany rok kwoty ustawionych wyłączeń z limitu spłaty zobowiązań, z tego:												
	kwota wyłączeń z tytułu wcześniejszej spłaty zobowiązań, określonych w art. 243 ust. 3b ustawy	z tego:				kwota przypadających na dany rok kwot pozostałych ustawowych wyłączeń z limitu spłaty zobowiązań*	inne rozchody niezwiązane ze spłatą długu x	Kwota długu x	kwota długu, którego planowana spłata dokonana się z wydatków x	Różnica między dochodami bieżącymi a wydatkami bieżącymi x			Różnica między dochodami bieżącymi, skorygowanymi o środki ⁸⁾ a wydatkami bieżącymi x
		środkami nowego zobowiązania	wolnymi środkami, o których mowa w art. 217 ust. 2 pkt 6 ustawy	innymi środkami	5.1.1.4								
5.1.1.3	5.1.1.3.1	5.1.1.3.2	5.1.1.3.3	5.1.1.4	5.2	6	7.1	7.2					
Wykonanie 2017	x	x	x	x	0,00	4 933 948,43	3 260 973,43	7 307 671,75	8 527 230,25				
Wykonanie 2018	x	x	x	x	0,00	10 223 744,83	1 232 111,68	2 441 767,18	3 764 830,53				
Wykonanie 2019	x	x	x	x	0,00	11 985 743,59	142 416,98	2 901 586,97	3 849 893,51				
Wykonanie 2020	x	x	x	x	0,00	14 555 560,47	0,00	4 906 359,41	5 475 864,88				
Wykonanie 2021	x	x	x	x	0,00	16 137 005,57	0,00	3 553 536,82	6 273 625,70				
Wykonanie 2022	x	x	x	x	0,00	16 265 619,57	0,00	2 421 375,65	7 815 725,21				
Plan 3 kw. 2023	x	x	x	x	0,00	17 265 619,57	0,00	5 550 839,29	6 894 427,28				
Wykonanie 2023	x	x	x	x	0,00	17 265 619,57	0,00	-12 026 247,59	-10 682 669,60				
2024	0,00	0,00	0,00	0,00	0,00	17 265 619,57	0,00	5 940 705,75	5 940 705,75				
2025	x	x	x	x	0,00	14 491 623,32	0,00	2 773 996,25	2 773 996,25				
2026	x	x	x	x	0,00	11 941 400,00	0,00	2 600 223,32	2 600 223,32				
2027	x	x	x	x	0,00	9 361 000,00	0,00	10 438 928,60	10 438 928,60				
2028	x	x	x	x	0,00	6 780 600,00	0,00	5 320 400,00	5 320 400,00				
2029	x	x	x	x	0,00	4 194 000,00	0,00	9 326 600,00	9 326 600,00				
2030	x	x	x	x	0,00	2 472 000,00	0,00	8 462 000,00	8 462 000,00				
2031	x	x	x	x	0,00	600 000,00	0,00	10 372 000,00	10 372 000,00				
2032	x	x	x	x	0,00	0,00	0,00	9 100 000,00	9 100 000,00				
2033	x	x	x	x	0,00	0,00	0,00	0,00	0,00				

) Skorygowanie o środki dotyczy określonego w art. 242 ustawy powiększenia o odpowiednio dla roku prognozy przychody wskazane w art. 217 ust. 2 ustawy. Skutki finansowe wyłączeń ograniczenia, o którym mowa w art. 242 ustawy, zawarte w innych ustawach należy ująć w objaśnieniach dołączanych do wieloletniej prognozy finansowej zgodnie z art. 226 ust. 2a ustawy.

Lp	Wskaźnik spłaty zobowiązań						
	8.1	8.2	8.3	8.3.1	8.4	8.4.1	
	Relacja określona po lewej stronie nierówności we wzorze, o którym mowa w art. 243 ust. 1 ustawy (po uwzględnieniu zobowiązań związku współtworzonego przez jednostkę samorządu terytorialnego oraz po uwzględnieniu ustawowych wyłączeń przypadających na dany rok) ^x	Relacja określona po prawej stronie nierówności we wzorze, o którym mowa w art. 243 ust. 1 ustawy, ustalona dla danego roku (wskaźnik jednoroczny) ^x	Dopuszczalny limit spłaty zobowiązań określony po prawej stronie nierówności we wzorze, o którym mowa w art. 243 ustawy, po uwzględnieniu ustawowych wyłączeń, obliczony w oparciu o plan 3 kwartału roku poprzedzającego pierwszy rok prognozy (wskaźnik ustalony w oparciu o średnią arytmetyczną z poprzednich lat) ^x	Dopuszczalny limit spłaty zobowiązań określony po prawej stronie nierówności we wzorze, o którym mowa w art. 243 ustawy, po uwzględnieniu ustawowych wyłączeń, obliczony w oparciu o plan 3 kwartałów roku poprzedzającego rok budżetowy ^x	Informacja o spełnieniu wskaźnika spłaty zobowiązań określonego w art. 243 ustawy, po uwzględnieniu zobowiązań związku współtworzonego przez jednostkę samorządu terytorialnego oraz po uwzględnieniu ustawowych wyłączeń, obliczonego w oparciu o wykonanie roku poprzedzającego rok budżetowy ^x	Informacja o spełnieniu wskaźnika spłaty zobowiązań określonego w art. 243 ustawy, po uwzględnieniu zobowiązań związku współtworzonego przez jednostkę samorządu terytorialnego oraz po uwzględnieniu ustawowych wyłączeń, obliczonego w oparciu o wykonanie roku poprzedzającego rok budżetowy ^x	
Wykonanie 2017	0,00%	x	x	x	x	x	
Wykonanie 2018	0,00%	x	x	x	x	x	
Wykonanie 2019	0,00%	x	x	x	x	x	
Wykonanie 2020	0,00%	x	x	x	x	x	
Wykonanie 2021	0,00%	x	x	x	x	x	
Wykonanie 2022	0,00%	x	x	x	x	x	
Plan 3 kw. 2023	0,00%	9,21%	x	x	x	x	
Wykonanie 2023	0,00%	-23,57%	x	x	x	x	
2024	6,13%	10,59%	10,81%	6,04%	TAK	NIE	
2025	5,64%	5,64%	10,12%	5,36%	TAK	NIE	
2026	4,97%	5,04%	9,01%	4,33%	TAK	NIE	
2027	4,24%	14,23%	8,53%	3,84%	TAK	NIE	
2028	4,20%	7,82%	8,59%	3,91%	TAK	NIE	
2029	3,70%	11,95%	8,53%	3,85%	TAK	TAK	
2030	2,41%	10,57%	9,21%	4,53%	TAK	TAK	
2031	2,37%	12,29%	9,41%	9,41%	TAK	TAK	
2032	0,74%	10,53%	9,65%	9,65%	TAK	TAK	
2033	0,00%	0,00%	10,35%	10,35%	TAK	TAK	

Ustalona na lata 2022–2025 relacja z art. 243 (poz. 8.3, 8.3.1, 8.4 i 8.4.1) została obliczona według średniej 7-letniej

Wyszczególnienie	Finansowanie programów, projektów lub zadań realizowanych z udziałem środków, o których mowa w art. 5 ust. 1 pkt 2 i 3 ustawy											
	w tym:			w tym:			w tym:			w tym:		
	9.1	9.1.1	9.1.1.1	9.2	9.2.1	9.2.1.1	9.3	9.3.1	9.3.1.1	9.4	9.4.1	9.4.1.1
	Dochody bieżące na programy, projekty lub zadania finansowane z udziałem środków, o których mowa w art. 5 ust. 1 pkt 2 i 3 ustawy ^x	Dotacje i środki o charakterze bieżącym na realizację programu, projektu lub zadania finansowanego z udziałem środków, o których mowa w art. 5 ust. 1 pkt 2 ustawy ^x	środki określone w art. 5 ust. 1 pkt 2 ustawy	Dochody majątkowe na programy, projekty lub zadania finansowane z udziałem środków, o których mowa w art. 5 ust. 1 pkt 2 i 3 ustawy	Dochody majątkowe na programy, projekty lub zadania finansowane z udziałem środków, o których mowa w art. 5 ust. 1 pkt 2 ustawy	środki określone w art. 5 ust. 1 pkt 2 ustawy	Wydaki bieżące na programy, projekty lub zadania finansowane z udziałem środków, o których mowa w art. 5 ust. 1 pkt 2 i 3 ustawy ^x	Wydaki bieżące na programy, projekty lub zadania finansowane z udziałem środków, o których mowa w art. 5 ust. 1 pkt 2 i 3 ustawy ^x	Wydaki bieżące na programy, projekty lub zadania finansowane z udziałem środków, o których mowa w art. 5 ust. 1 pkt 2 i 3 ustawy ^x			
lp	9.1	9.1.1	9.1.1.1	9.2	9.2.1	9.2.1.1	9.3	9.3.1	9.3.1.1			
Wykonanie 2017	152 442,34	152 442,34	152 442,34	226 642,50	226 642,50	226 642,50	125 878,06	125 878,06	125 878,06			
Wykonanie 2018	833 211,65	833 211,65	833 211,65	1 298 411,59	1 291 944,20	1 291 944,20	696 029,97	696 029,97	696 029,97			
Wykonanie 2019	826 993,67	826 993,67	761 693,21	2 015 217,65	2 013 315,47	2 013 315,47	848 182,01	848 182,01	848 182,01			
Wykonanie 2020	451 497,59	451 497,59	414 789,54	949 639,77	949 639,77	949 639,77	685 664,80	561 427,08	514 277,36			
Wykonanie 2021	762 218,04	762 218,04	749 340,87	2 000 915,68	2 000 915,68	2 000 915,68	1 030 236,37	598 380,21	598 380,21			
Wykonanie 2022	797 948,79	797 948,79	797 948,79	1 951 293,16	1 951 293,16	1 951 293,16	871 739,04	871 739,04	0,00			
Plan 3 kw. 2023	2 172,84	2 172,84	2 172,84	4 289 008,20	0,00	4 289 008,20	129 185,47	129 185,47	129 185,47			
Wykonanie 2023	2 172,84	2 172,84	2 172,84	240 917,20	240 917,20	240 917,20	123 851,75	123 851,75	0,00			
2024	0,00	0,00	0,00	2 718 615,90	2 718 615,90	2 718 615,90	0,00	0,00	0,00			
2025	0,00	0,00	0,00	0,00	0,00	0,00	0,00	0,00	0,00			
2026	0,00	0,00	0,00	0,00	0,00	0,00	0,00	0,00	0,00			
2027	0,00	0,00	0,00	0,00	0,00	0,00	0,00	0,00	0,00			
2028	0,00	0,00	0,00	0,00	0,00	0,00	0,00	0,00	0,00			
2029	0,00	0,00	0,00	0,00	0,00	0,00	0,00	0,00	0,00			
2030	0,00	0,00	0,00	0,00	0,00	0,00	0,00	0,00	0,00			
2031	0,00	0,00	0,00	0,00	0,00	0,00	0,00	0,00	0,00			
2032	0,00	0,00	0,00	0,00	0,00	0,00	0,00	0,00	0,00			
2033	0,00	0,00	0,00	0,00	0,00	0,00	0,00	0,00	0,00			

Lp	Informacje uzupełniające o wybranych kategoriach finansowych											
	Wydatki majątkowe na programy, projekty lub zadania finansowane z udziałem środków, o których mowa w art. 5 ust. 1 pkt 2 i 3 ustawy		Wydatki majątkowe na programy, projekty lub zadania finansowane z udziałem środków, o których mowa w art. 5 ust. 1 pkt 2 ustawy		Wydatki objęte limitem, o którym mowa w art. 226 ust. 3 pkt 4 ustawy		z tego:		Wydatki bieżące na pokrycie ulernego wyniku finansowego samodzielnego publicznego zakładu opieki zdrowotnej	Wydatki na spłatę zobowiązań przyjmowanych w związku z likwidacją lub przekształceniem samodzielnego publicznego zakładu opieki zdrowotnej	Kwota zobowiązań z tytułu pożyczki udzielonej przez jednostkę samorządu terytorialnego przypadających do spłaty w danym roku budżetowym, podlegająca doliczeniu zgodnie z art. 244 ustawy ^x	Kwota zobowiązań wynikających z przejęcia przez jednostkę samorządu terytorialnego zobowiązań po likwidowanych i przekształconych samorządowych osobach prawnych
	9.4	9.4.1	9.4.1.1	10.1	10.1.1	10.1.2	10.2	10.3				
Wykonanie 2017	65 984,75	0,00	0,00	2 103 427,90	130 103,90	1 973 324,00	0,00	0,00	0,00	0,00	0,00	0,00
Wykonanie 2018	2 760 678,17	607 396,58	607 396,58	5 389 412,62	666 201,94	4 723 210,68	0,00	0,00	0,00	0,00	0,00	0,00
Wykonanie 2019	3 490 100,02	2 240 078,08	2 238 175,90	4 912 360,79	859 679,11	4 052 681,68	0,00	0,00	0,00	0,00	0,00	0,00
Wykonanie 2020	1 418 841,14	540 490,35	540 490,35	6 680 452,05	704 994,70	5 975 457,35	0,00	0,00	0,00	0,00	0,00	0,00
Wykonanie 2021	3 165 395,36	1 747 089,18	1 747 089,18	7 416 171,26	1 096 127,51	6 320 043,75	0,00	0,00	0,00	0,00	0,00	0,00
Wykonanie 2022	4 106 480,05	1 289 212,55	1 289 212,55	12 723 235,31	709 900,97	12 017 334,34	0,00	0,00	0,00	0,00	0,00	0,00
Plan 3 kw. 2023	5 839 712,00	4 028 091,00	4 028 091,00	11 747 397,07	165 167,46	11 582 229,61	0,00	0,00	0,00	0,00	0,00	0,00
Wykonanie 2023	3 003 844,12	2 042 639,58	2 042 639,58	7 450 292,33	22 413,13	7 427 879,20	0,00	0,00	0,00	0,00	0,00	0,00
2024	2 671 472,00	2 671 472,00	2 671 472,00	17 631 426,51	197 000,00	17 434 426,51	0,00	0,00	0,00	0,00	0,00	0,00
2025	2 144 475,10	0,00	0,00	19 256 475,10	12 000,00	19 244 475,10	0,00	0,00	0,00	0,00	0,00	0,00
2026	783 629,41	0,00	0,00	22 497 264,11	12 000,00	22 485 264,11	0,00	0,00	0,00	0,00	0,00	0,00
2027	0,00	0,00	0,00	7 353 471,40	12 000,00	7 341 471,40	0,00	0,00	0,00	0,00	0,00	0,00
2028	0,00	0,00	0,00	5 760 000,00	0,00	5 760 000,00	0,00	0,00	0,00	0,00	0,00	0,00
2029	0,00	0,00	0,00	1 760 000,00	0,00	1 760 000,00	0,00	0,00	0,00	0,00	0,00	0,00
2030	0,00	0,00	0,00	1 760 000,00	0,00	1 760 000,00	0,00	0,00	0,00	0,00	0,00	0,00
2031	0,00	0,00	0,00	0,00	0,00	0,00	0,00	0,00	0,00	0,00	0,00	0,00
2032	0,00	0,00	0,00	0,00	0,00	0,00	0,00	0,00	0,00	0,00	0,00	0,00
2033	0,00	0,00	0,00	0,00	0,00	0,00	0,00	0,00	0,00	0,00	0,00	0,00

Informacje uzupełniające o wybranych kategoriach finansowych

Lp	10.6 Spłaty, o których mowa w poz. 5.1, wynikające wyłącznie z tytułu zobowiązań już zaciągniętych x	10.7 Wydatki zmniejszające dług x	10.7.1 spłata zobowiązań wymagalnych z lat poprzednich, innych niż w poz. 10.7.3 x	10.7.2 spłata zobowiązań zaliczanych do tytułu dłużnego - kredyty i pożyczki x	w tym:		10.7.3 wyплаты z tytułu wymagalnych poręczeń i gwarancji x	10.8 Kwota wzrostu(+)/spadku(-) kwoty długu wynikająca z operacji niekasowych (m.in. umorzenia, różnice kursowe)	10.9 Wcześniejsza spłata zobowiązań, wyłączona z limitu spłaty zobowiązań, dokonywana w formie wydatków budżetowych	10.10 Wypkup papierów wartościowych, spłaty rat kredytów i pożyczek wraz z należnymi odsetkami i dyskontem, odpowiadnio emilowanych lub zaciągniętych do równowartości kwoty ubytku w wykonanych dochodach jednostki samorządu terytorialnego będącego skutkiem wystąpienia COVID-19 x	10.11 Wydatki bieżące podlegające ustawowemu wyłączeniu z limitu spłaty zobowiązań ⁹⁾
					w tym:						
					10.7.2.1 zobowiązań zaciągniętych po dniu 1 stycznia 2019 r. x	10.7.2.1.1 dokonywana w formie wydatków bieżącego x					
Wykonanie 2017	622 236,00	2 061 229,08	0,00	2 061 229,08	0,00	0,00	10 914,00	x	0,00	0,00	
Wykonanie 2018	1 169 149,55	2 028 861,75	0,00	2 028 861,75	0,00	0,00	0,00	x	0,00	0,00	
Wykonanie 2019	1 976 729,86	1 089 694,65	0,00	1 089 694,65	0,00	0,00	0,00	x	0,00	0,00	
Wykonanie 2020	1 829 109,29	142 416,98	0,00	142 416,98	0,00	0,00	0,00	x	0,00	322 761,64	
Wykonanie 2021	2 579 958,96	0,00	0,00	0,00	0,00	0,00	0,00	x	0,00	0,00	
Wykonanie 2022	3 053 782,25	0,00	0,00	0,00	0,00	0,00	0,00	x	0,00	0,00	
Plan 3 kw. 2023	2 133 596,25	0,00	0,00	0,00	0,00	0,00	0,00	x	0,00	0,00	
Wykonanie 2023	1 367 482,25	0,00	0,00	0,00	0,00	0,00	0,00	x	0,00	0,00	
2024	2 722 596,25	0,00	0,00	0,00	0,00	0,00	0,00	0,00	0,00	0,00	
2025	2 711 400,00	0,00	0,00	0,00	0,00	0,00	0,00	x	0,00	0,00	
2026	2 490 223,32	0,00	0,00	0,00	0,00	0,00	0,00	x	0,00	0,00	
2027	2 330 400,00	0,00	0,00	0,00	0,00	0,00	0,00	x	0,00	0,00	
2028	2 330 400,00	0,00	0,00	0,00	0,00	0,00	0,00	x	0,00	0,00	
2029	2 136 600,00	0,00	0,00	0,00	0,00	0,00	0,00	x	0,00	0,00	
2030	1 272 000,00	0,00	0,00	0,00	0,00	0,00	0,00	x	0,00	0,00	
2031	1 272 000,00	0,00	0,00	0,00	0,00	0,00	0,00	x	0,00	0,00	
2032	0,00	0,00	0,00	0,00	0,00	0,00	0,00	x	0,00	0,00	
2033	0,00	0,00	0,00	0,00	0,00	0,00	0,00	x	0,00	0,00	

Wyszczególnienie

W pozycji należy ująć kwoty wydatków bieżących, o które zostają pomniejszone wydatki bieżące budżetu przy wyliczeniu limitu spłaty zobowiązań określonego po prawej stronie nierówności we wzorze, o którym mowa w art. 243 ustawy, na podstawie odrębnych ustaw, bez wydatków bieżących na obsługę

W szczególności należy ująć wydatki poniesione w celu realizacji zadań związanych z przeciwdziałaniem COVID-19.

Informacje zawarte w tej części wieloletniej prognozy finansowej, w tym o spełnieniu relacji określonej w art. 243 ustawy zostają wygenerowane przez aplikację wskazaną przez Ministra Finansów, o której mowa w § 4 ust. 1, na podstawie danych historycznych oraz prognozowanych przez

Samorząd terytorialny. Automatyczne wyliczenia danych na podstawie wartości historycznych i prognozowanych przez jednostkę samorządu terytorialnego dotyczą w szczególności także pozycji 8.2 – 8.3.1 i pozycji z sekcji 12.

Okres ten nie podlega wydłużeniu w sytuacji planowania wydatków z tytułu niewymagalnych porceżeń i gwarancji. W przypadku planowania wydatków z tytułu niewymagalnych porceżeń i gwarancji, należy zamieścić w objaśnieniach do wieloletniej prognozy finansowej

okresie dłuższym niż okres, na który zadągnięto oraz planuje się zaciągnięcie zobowiązań dłużne, informację o wydatkach z tytułu niewymagalnych porceżeń i gwarancji, wykraczających poza wspomniany okres, należy zamieścić w objaśnieniach do wieloletniej prognozy finansowej.

SKARBNIK GMINY
mgr inż. Anna Jaworska

WÓJT
mgr inż. Tadeusz Kacprzak

Wykaz przedsięwzięć do WPF

Kwoty w zł

..p.	Nazwa i cel	Jednostka odpowiedzialna lub koordynująca	Okres realizacji		Łączne nakłady finansowe	Limit 2024	Limit 2025	Limit 2026	Limit 2027	Limit 2028
			Od	Do						
1	Wydatki na przedsięwzięcia-ogółem.(1.1+1.2+1.3)				76 413 819,48	17 631 426,51	19 256 475,10	22 497 264,11	7 353 471,40	5 760 000,00
1.a	- wydatki bieżące				394 000,00	197 000,00	12 000,00	12 000,00	12 000,00	0,00
1.b	- wydatki majątkowe				76 019 819,48	17 434 426,51	19 244 475,10	22 485 264,11	7 341 471,40	5 760 000,00
1.1	Wydatki na programy, projekty lub zadania związane z programami realizowanymi z udziałem środków, o których mowa w art.5 ust.1, pkt 2 i 3 ustawy z dnia 27 sierpnia 2009r. o finansach publicznych (Dz.U.Nr. 157, poz.1240 z późn.zm.), z tego:				2 671 472,00	2 671 472,00	0,00	0,00	0,00	0,00
1.1.1	- wydatki bieżące				0,00	0,00	0,00	0,00	0,00	0,00
1.1.2	- wydatki majątkowe				2 671 472,00	2 671 472,00	0,00	0,00	0,00	0,00
1.2.1	Rozbudowa drogi wojewódzkiej nr 251 od km 70+316,00 do km 71+880,00 w zakresie wykonania ciągu pieszo-rowerowego - poprawa bezpieczeństwa ruchu drogowego poprzez oddzielenie ruchu pieszo-rowerowego od drogi wojewódzkiej	Urząd Gminy Inowrocław	2017	2026	0,00	0,00	0,00	0,00	0,00	0,00
1.2.2	Rozbudowa drogi powiatowej nr 2594C stanowiącej byłą drogę wojewódzka nr 252 w zakresie wykonania ciągu pieszo-rowerowego na odcinku Jacewo - Marulewy - poprawa bezpieczeństwa ruchu drogowego poprzez oddzielenie ruchu pieszo-rowerowego od drogi wojewódzkiej	Urząd Gminy Inowrocław	2017	2024	0,00	0,00	0,00	0,00	0,00	0,00
1.2.3	Przebudowa drogi gminnej nr 150550C w m. Łojewo - Poprawa jakości życia bezpieczeństwa mieszkańców Gminy	Urząd Gminy Inowrocław	2023	2024	2 671 472,00	2 671 472,00	0,00	0,00	0,00	0,00
1.2.4	Rewitalizacja parku sportowo - rekreacyjnego w miejscowości Krusza Zamkowa - zapewnienie rozwoju fizycznego i motorycznego uczniów	Urząd Gminy Inowrocław	2024	2026	0,00	0,00	0,00	0,00	0,00	0,00
1.2.5	Budowa zióbka na dz. nr 154/1 oraz nr 154/2 w m. Jacewo - Zapewnienie mieszkańcom gminy pełnego dostępu do opieki nad dziećmi w wieku do 3 lat	Urząd Gminy Inowrocław	2023	2025	0,00	0,00	0,00	0,00	0,00	0,00
1.2	Wydatki na programy, projekty, lub zadania związane z umowami partnerswta publiczno-prywatnego, z tego:				0,00	0,00	0,00	0,00	0,00	0,00
2.1	- wydatki bieżące				0,00	0,00	0,00	0,00	0,00	0,00
2.2	- wydatki majątkowe				0,00	0,00	0,00	0,00	0,00	0,00
1.3	Wydatki na programy, projekty lub zadania pozostałe (inne niż wymienione w pkt 1.1, 1.1.1, 1.2) z tego				73 742 347,48	14 959 954,51	19 256 475,10	22 497 264,11	7 353 471,40	5 760 000,00
3.1	- wydatki bieżące				394 000,00	197 000,00	12 000,00	12 000,00	12 000,00	0,00
3.1.1	Demontaż, transport i unieszkodliwienie wyrobów zawierających azbest z terenu Gminy Inowrocław - unieszkodliwienie odpadów niebezpiecznych zawierających azbest	Urząd Gminy Inowrocław	2021	2024	241 000,00	150 000,00	0,00	0,00	0,00	0,00
3.1.2	Czyste powietrze - poprawa jakości powietrza oraz zmniejszenie emisji gazów cieplarnianych poprzez wymianę źródeł ciepła i poprawę efektywności energetycznej budynków mieszkalnych jednorodzinnych	Urząd Gminy Inowrocław	2022	2024	105 000,00	35 000,00	0,00	0,00	0,00	0,00
3.1.3	Projekt "Infostada Kujaw i Pomorza 2.0" - wsparcie gospodarcze i społeczne Województwa Kujawsko Pomorskiego poprzez wdrażanie efektywności działań administracji samorządowej oraz jakości usług publicznych	Urząd Gminy Inowrocław	2017	2027	48 000,00	12 000,00	12 000,00	12 000,00	12 000,00	0,00
3.2	- wydatki majątkowe				73 348 347,48	14 762 954,51	19 244 475,10	22 485 264,11	7 341 471,40	5 760 000,00

L.p.	Limit 2029	Limit 2030	Limit 2031	Limit 2032	Limit 2033	Limit zobowiązań
1.	1 760 000,00	1 760 000,00	0,00	0,00	0,00	76 088 637,12
1.a	0,00	0,00	0,00	0,00	0,00	233 000,00
1.b	1 760 000,00	1 760 000,00	0,00	0,00	0,00	75 855 637,12
1.1	0,00	0,00	0,00	0,00	0,00	2 671 472,00
1.1.1	0,00	0,00	0,00	0,00	0,00	0,00
1.1.2	0,00	0,00	0,00	0,00	0,00	2 671 472,00
1.2.1	0,00	0,00	0,00	0,00	0,00	0,00
1.2.2	0,00	0,00	0,00	0,00	0,00	0,00
1.2.3	0,00	0,00	0,00	0,00	0,00	2 671 472,00
1.2.4	0,00	0,00	0,00	0,00	0,00	0,00
1.2.5	0,00	0,00	0,00	0,00	0,00	0,00
1.2	0,00	0,00	0,00	0,00	0,00	0,00
1.2.1	0,00	0,00	0,00	0,00	0,00	0,00
1.2.2	0,00	0,00	0,00	0,00	0,00	0,00
1.3	1 760 000,00	1 760 000,00	0,00	0,00	0,00	73 417 165,12
1.3.1	0,00	0,00	0,00	0,00	0,00	233 000,00
3.1.1	0,00	0,00	0,00	0,00	0,00	150 000,00
3.1.2	0,00	0,00	0,00	0,00	0,00	35 000,00
3.1.3	0,00	0,00	0,00	0,00	0,00	48 000,00
3.2	1 760 000,00	1 760 000,00	0,00	0,00	0,00	73 184 165,12

..P.	Nazwa i cel	Jednostka odpowiedzialna lub koordynująca	Okres realizacji		Łączne nakłady finansowe	Limit 2024	Limit 2025	Limit 2026	Limit 2027	Limit 2028
			Od	Do						
3.2.1	Budowa Przedszkola Samorządowego i Złobka na dz. nr 154/1 oraz 154/2 w m. Jacewo - zapewnienie mieszkańcom gminy pełnego dostępu do usług oświaty oraz wyrównanie szans w dostępie do edukacji dla najmłodszych	Urząd Gminy Inowrocław	2016	2026	15 546 619,00	1 247 143,90	5 499 475,10	8 800 000,00	0,00	0,00
3.2.2	Budowa kanalizacji sanitarnej wraz z przyłączami w miejscowości Borkowo w kierunku Jaksic III etap, gm. Inowrocław - poprawa warunków życia mieszkańców	Urząd Gminy Inowrocław	2022	2028	16 300 000,00	50 000,00	4 100 000,00	4 100 000,00	0,00	4 000 000,00
3.2.3	Projekt przebudowy dróg osiedlowych w m. Gnojno - Poprawa jakości życia mieszkańców	Urząd Gminy Inowrocław	2023	2024	70 000,00	70 000,00	0,00	0,00	0,00	0,00
3.2.4	Przebudowa drogi gminnej nr 150529C Łojewo-Góra - poprawa jakości życia mieszkańców	Urząd Gminy Inowrocław	2023	2024	1 333 902,00	1 333 902,00	0,00	0,00	0,00	0,00
3.2.5	Zwiększenie efektywności energetycznej i wzrost udziału OZE w sektorze infrastruktury komunalnej - zmniejszenie zużycia energii finalnej, zwiększenie wytworzenia energii odnawialnej, zmniejszenie emisji CO2 z obszarów objętych planem	Urząd Gminy Inowrocław	2022	2030	1 500 000,00	250 000,00	0,00	250 000,00	250 000,00	250 000,00
3.2.6	Zwiększenie efektywności energetycznej i wzrost udziału OZE w sektorze budynków użyteczności publicznej - zmniejszenie zużycia energii finalnej, zwiększenie wytworzenia energii odnawialnej, zmniejszenie emisji CO2 z obszarów objętych planem	Urząd Gminy Inowrocław	2022	2030	4 380 000,00	730 000,00	0,00	730 000,00	730 000,00	730 000,00
3.2.7	Zwiększenie efektywności energetycznej w transporcie drogowym poprzez budowę ścieżek rowerowych - zmniejszenie zużycia energii finalnej, zwiększenie wytworzenia energii odnawialnej, zmniejszenie emisji CO2 z obszarów objętych planem	Urząd Gminy Inowrocław	2023	2030	4 680 000,00	780 000,00	0,00	780 000,00	780 000,00	780 000,00
3.2.8	Przebudowa drogi wewnętrznej na dz. nr 52 obręb Komaszycze - Poprawa jakości życia mieszkańców	Urząd Gminy Inowrocław	2023	2024	935 000,00	935 000,00	0,00	0,00	0,00	0,00
3.2.9	Rozbudowa sieci wodociągowej i kanalizacyjnej wraz z infrastrukturą drogową w m. Jacewo - Rozbudowa sieci wodociągowej i kanalizacyjnej wraz z infrastrukturą drogową w m. Jacewo - poprawa jakości życia	Urząd Gminy Inowrocław	2023	2027	17 631 471,40	6 000 000,00	5 000 000,00	5 000 000,00	1 631 471,40	0,00
3.2.10	Przebudowa ulicy Magnolii w m. Jacewo - poprawa jakości życia mieszkańców Gminy	Urząd Gminy Inowrocław	2023	2024	465 000,00	465 000,00	0,00	0,00	0,00	0,00
3.2.11	Budowa sali gimnastycznej wraz z salami dydaktycznymi i łącznikiem oraz budowa boiska wielofunkcyjnego z wyposażeniem na dz. nr 34 w m. Turzany - poprawa jakości życia i nauki dzieci	Urząd Gminy Inowrocław	2022	2026	5 143 634,70	50 000,00	3 000 000,00	2 053 634,70	0,00	0,00
3.2.12	Remont elewacji oraz podjazdu dla osób niepełnosprawnych i schodów wejściowych Urzędu Gminy Inowrocław ul. Królowej Jadwigi 43 - Poprawa jakości bezpieczeństwa oraz dostępności mieszkańców Gminy Inowrocław	Urząd Gminy Inowrocław	2023	2024	789 844,61	789 844,61	0,00	0,00	0,00	0,00
3.2.13	Przebudowa drogi gminnej nr 150511C w miejscowości Orłowo w zakresie wykonania ciągu pieszego - Poprawa jakości życia i bezpieczeństwa mieszkańców	Urząd Gminy Inowrocław	2023	2024	636 246,36	612 064,00	0,00	0,00	0,00	0,00
3.2.14	Projekt budowy Sali gimnastycznej przy SP w miejscowości Orłowo - gm. Inowrocław - Poprawa jakości życia i nauki dzieci	Urząd Gminy Inowrocław	2023	2024	150 000,00	150 000,00	0,00	0,00	0,00	0,00
3.2.15	Rewitalizacja parku sportowo - rekreacyjnego w miejscowości Krusza Zamkowa - zapewnienie rozwoju fizycznego i motorycznego uczniów	Urząd Gminy Inowrocław	2024	2026	1 000 000,00	50 000,00	950 000,00	0,00	0,00	0,00
3.2.16	Rozbudowa drogi wojewódzkiej nr 251 od km 70+316,00 do km 71+880,00 w zakresie wykonania ciągu pieszego-rowerowego w kierunku miejscowości Cieslin - poprawa bezpieczeństwa ruchu drogowego poprzez oddzielenie ruchu pieszego-rowerowego od drogi wojewódzkiej	Urząd Gminy Inowrocław	2017	2026	1 586 629,41	50 000,00	695 000,00	771 629,41	0,00	0,00


L.p.	Limit 2029	Limit 2030	Limit 2031	Limit 2032	Limit 2033	Limit zobowiązań
.3.2.1	0,00	0,00	0,00	0,00	0,00	15 546 619,00
.3.2.2	0,00	0,00	0,00	0,00	0,00	16 200 000,00
.3.2.3	0,00	0,00	0,00	0,00	0,00	70 000,00
.3.2.4	0,00	0,00	0,00	0,00	0,00	1 333 902,00
.3.2.5	250 000,00	250 000,00	0,00	0,00	0,00	1 500 000,00
.3.2.6	730 000,00	730 000,00	0,00	0,00	0,00	4 380 000,00
.3.2.7	780 000,00	780 000,00	0,00	0,00	0,00	4 680 000,00
.3.2.8	0,00	0,00	0,00	0,00	0,00	935 000,00
.3.2.9	0,00	0,00	0,00	0,00	0,00	17 631 471,40
3.2.10	0,00	0,00	0,00	0,00	0,00	465 000,00
3.2.11	0,00	0,00	0,00	0,00	0,00	5 103 634,70
3.2.12	0,00	0,00	0,00	0,00	0,00	789 844,61
3.2.13	0,00	0,00	0,00	0,00	0,00	612 064,00
3.2.14	0,00	0,00	0,00	0,00	0,00	150 000,00
3.2.15	0,00	0,00	0,00	0,00	0,00	1 000 000,00
3.2.16	0,00	0,00	0,00	0,00	0,00	1 586 629,41


L.p.	Nazwa i cel	Jednostka odpowiedzialna lub koordynująca	Okres realizacji		Łączne nakłady finansowe	Limit 2024	Limit 2025	Limit 2026	Limit 2027	Limit 2028
			Od	Do						
3.2.17	Przebudowa drogi gminnej nr 150550C w m. Łojewo - poprawa warunków życia mieszkańców	Urząd Gminy Inowrocław	2020	2024	0,00	0,00	0,00	0,00	0,00	0,00
3.2.18	Rozbudowa drogi powiatowej nr 2594C stanowiącej byłą drogę wojewódzką nr 252 w zakresie wykonania ciągu pieszo-rowerowego na odcinku Jaczewo - Marulewo - poprawa bezpieczeństwa ruchu drogowego poprzez oddzielenie ruchu pieszo-rowerowego od drogi wojewódzkiej	Urząd Gminy Inowrocław	2017	2024	1 200 000,00	1 200 000,00	0,00	0,00	0,00	0,00

SKARBNIK GMINY
mgr Anna Jaworska

WBJT
mgr inż. Tadeusz Kacprzak

L.p.	Limit 2029	Limit 2030	Limit 2031	Limit 2032	Limit 2033	Limit zobowiązań
3.2.17	0,00	0,00	0,00	0,00	0,00	0,00
3.2.18	0,00	0,00	0,00	0,00	0,00	1 200 000,00

SKARBNIK GMINY

 MAGDALENA JAWOJSKA

WÓJT

 mgr inż. Tadeusz Kacprzyk

Objaśnienia do Wieloletniej Prognozy Finansowej

Dochody

Prognoza obejmuje dochody własne, subwencje ogólne i dotacje celowe z budżetu państwa. W prognozowaniu dochodów na 2024 rok przyjęto następujące kryteria:

Dochody własne

- dochody z tytułu udziałów we wpływach z podatku dochodowego od osób fizycznych oraz podatku dochodowego od osób prawnych przyjęto na podstawie informacji przekazanej przez Ministra Finansów z dnia 13 października 2023 r. Nr ST3.4750.19.2023,
- podatku rolnego - przyjęto średnią cenę 1 kwintala żyta w wysokości 74,05 zł na poziomie roku 2023.
- podatku od nieruchomości:
 - budynków mieszkalnych 1,00 zł za 1 m² powierzchni użytkowej,
 - pozostałych 9,71 zł za 1 m² powierzchni użytkowej,
 - budynków zajętych na prowadzenie działalności gospodarczej 28,78 zł za 1 m² powierzchni użytkowej,
 - powierzchni użytkowej budynków zajętych na prowadzenie działalności gospodarczej w zakresie obrotu kwalifikowanym materiałem siewnym 13,47 zł za 1 m²,
 - na prowadzenie działalności w zakresie udzielania świadczeń zdrowotnych 5,87 zł za 1 m² powierzchni,
- podatku od gruntów:
 - działalność gospodarcza 1,16 zł za 1 m² powierzchni,
 - pozostałe 0,61 zł za 1 m² powierzchni,
 - jeziora 5,79 zł za 1 ha powierzchni,
 - grunty niezabudowane objęte obszarem rewitalizacji 3,81 zł za 1 m² powierzchni,
- wpływy z tytułu opłaty za gospodarowanie odpadami komunalnymi na podstawie stawek określonych w Uchwale Nr XX/194/2020 Rady Gminy Inowrocław z dnia 22 czerwca 2020 r. w sprawie wyboru metody ustalenia opłaty za gospodarowanie odpadami komunalnymi na terenie nieruchomości zamieszkałych oraz stawki takiej opłaty oraz określenia stawki opłaty podwyższonej za gospodarowanie odpadami komunalnymi, jeżeli właściciel nieruchomości nie wypełnia obowiązku zbierania odpadów komunalnych w sposób selektywny. Stawka opłaty za gospodarowanie odpadami komunalnymi wynosi 30,00 zł na miesiąc od osoby. Stawka opłaty podwyższonej za gospodarowanie odpadami komunalnymi, jeżeli właściciel nieruchomości nie wypełnia obowiązku zbierania odpadów komunalnych w sposób selektywny ustalona jest w wysokości 60,00 zł na miesiąc od osoby.
- pozostałe podatki i opłaty lokalne oszacowano na podstawie Zarządzenia Nr 654/2023 Wójta Gminy Inowrocław z dnia 14 sierpnia 2023 r. w sprawie określenia podstawowych parametrów niezbędnych do opracowania materiałów do projektu budżetu gminy na 2024 rok,
- wpływy z podatku od działalności gospodarczej osób fizycznych opłacanego w formie karty podatkowej, od spadków i darowizn, od czynności cywilnoprawnych – przyjęto na poziomie przewidywanego wykonania z Urzędów Skarbowych z 2023 roku,
- wpływy z opłat: skarbowej i eksploatacyjnej – na podstawie przewidywanego wykonania z 2023 roku.

Dochody z majątku gminy

W 2024 roku planuje się przeznaczyć do sprzedaży:

- zabudowana nieruchomość położona w obrębie geodezyjnym Piotrkowice, oznaczona

- w ewidencji gruntów numerem działki 123/1 o pow. 0,1362 ha, dla której w Sądzie Rejonowym w Inowrocławiu prowadzona jest księga wieczysta KW nr BY11/00036242/3;
- nieruchomość położona w obrębie geodezyjnym Jaksice, oznaczona w ewidencji gruntów numerem działki 74/2 o pow. 0,7298 ha, dla której w Sądzie Rejonowym w Inowrocławiu prowadzona jest księga wieczysta KW nr BY11/00045484/7;
 - nieruchomość położona w obrębie geodezyjnym Słońsko, oznaczona w ewidencji gruntów numerem działki 151/4 o pow. 0,0914 ha, dla której w Sądzie Rejonowym w Inowrocławiu prowadzona jest księga wieczysta KW nr BY11/00018864/7;
 - nieruchomość położona w obrębie geodezyjnym Sławęcinek, oznaczona w ewidencji gruntów numerem działki 15/3 o pow. 0,3503 ha, dla której w Sądzie Rejonowym w Inowrocławiu prowadzona jest księga wieczysta KW nr BY11/00045486/1;
 - nieruchomość położona w obrębie geodezyjnym Sławęcinek, oznaczona w ewidencji gruntów numerem działki 14/25 o pow. 0,8770 ha, dla której w Sądzie Rejonowym w Inowrocławiu prowadzona jest księga wieczysta KW nr BY11/00073278/5;
 - nieruchomość położona w obrębie geodezyjnym Marcinkowo, oznaczona w ewidencji gruntów numerem działki 98/15 o pow. 1,2722 ha, dla której w Sądzie Rejonowym w Inowrocławiu prowadzona jest księga wieczysta KW nr BY11/00027636/6;
 - lokal mieszkalny oznaczony numerem 8 znajdujący się w budynku numer 19 w Cieślinie, dla którego w Sądzie Rejonowym w Inowrocławiu prowadzona jest księga wieczysta KW nr BY11/00040267/5 oraz związany z tym lokalem udział wynoszący 412/3794 części w nieruchomości wspólnej na działce oznaczonej w ewidencji gruntów numerem 88 o pow. 0,3794 ha, dla której w Sądzie Rejonowym w Inowrocławiu prowadzona jest księga wieczysta KW nr BY11/00026441/5.

Pozostałe dochody własne gminy ustalono na poziomie przewidywanego wykonania 2023 roku.

-**Dotacje celowe** – wysokość dotacji celowych w kwocie 6.450.000,00 zł została określona na podstawie pisma nr WFB.I.3110.4.15.2023 z dnia 24 października 2023r. oraz WFB.I.3110.4.15.2023/1 z dnia 25 października 2023r. Wojewody Kujawsko - Pomorskiego oraz na podstawie pisma nr DBD-3113.6.2023 z 24 października 2023r. Dyrektora Krajowego Biura Wyborczego Delegatura w Bydgoszczy.

-**Subwencje ogólne** – dochody z tytułu subwencji ogólnej, w tym część wyrównawcza oraz część oświatowa, przyjęto na podstawie informacji przekazanej przez Ministra Finansów – nr pisma ST3.4750.19.2023 z dnia 13 października 2023r.

Przy prognozowaniu dochodów na lata 2024 – 2033 uwzględniono wytyczne dotyczące stosowania jednolitych wskaźników makroekonomicznych będących podstawą oszacowania skutków finansowych na potrzeby wieloletnich prognoz finansowych jednostek samorządu terytorialnego ogłoszone przez Ministra Finansów 03 października 2023 roku. Średnioroczny wzrost cen towarów i usług konsumpcyjnych na lata 2024-2033 przyjęto w wysokości: 2024- 106,6%, 2025 - 104,1%, 2026 - 103,1%, 2027 - 102,5 %, 2028 - 102,5 %, 2029 - 102,5%, 2030 - 102,5%, 2031 - 102,5%, 2032-102,5%, 2033-102,5%.

W roku 2024 planuje się zbyć nieruchomości mienia komunalnego w następujących miejscowościach i tak:

- zabudowaną nieruchomość położona w obrębie geodezyjnym Piotrkowice, oznaczona w ewidencji gruntów numerem działki 123/1 o pow. 0,1362 ha, dla której w Sądzie Rejonowym w Inowrocławiu prowadzona jest księga wieczysta KW nr BY11/00036242/3;
- nieruchomość położona w obrębie geodezyjnym Jaksice, oznaczona w ewidencji gruntów numerem działki 74/2 o pow. 0,7298 ha, dla której w Sądzie Rejonowym w Inowrocławiu prowadzona jest księga wieczysta KW nr BY11/00045484/7;
- nieruchomość położona w obrębie geodezyjnym Słońsko, oznaczona w ewidencji gruntów numerem działki

- 151/4 o pow. 0,0914 ha, dla której w Sądzie Rejonowym w Inowrocławiu prowadzona jest księga wieczysta KW nr BY11/00018864/7;
- nieruchomość położona w obrębie geodezyjnym Sławęcinek, oznaczona w ewidencji gruntów numerem działki 15/3 o pow. 0,3503 ha, dla której w Sądzie Rejonowym w Inowrocławiu prowadzona jest księga wieczysta KW nr BY11/00045486/1;
 - nieruchomość położona w obrębie geodezyjnym Sławęcinek, oznaczona w ewidencji gruntów numerem działki 14/25 o pow. 0,8770 ha, dla której w Sądzie Rejonowym w Inowrocławiu prowadzona jest księga wieczysta KW nr BY11/00073278/5;
 - nieruchomość położona w obrębie geodezyjnym Marcinkowo, oznaczona w ewidencji gruntów numerem działki 98/15 o pow. 1,2722 ha, dla której w Sądzie Rejonowym w Inowrocławiu prowadzona jest księga wieczysta KW nr BY11/00027636/6;
 - lokal mieszkalny oznaczony numerem 8 znajdujący się w budynku numer 19 w Cieślinie, dla którego w Sądzie Rejonowym w Inowrocławiu prowadzona jest księga wieczysta KW nr BY11/00040267/5 oraz związany z tym lokalem udział wynoszący 412/3794 części w nieruchomości wspólnej na działce oznaczonej w ewidencji gruntów numerem 88 o pow. 0,3794 ha, dla której w Sądzie Rejonowym w Inowrocławiu prowadzona jest księga wieczysta KW nr BY11/00026441/5.

Wydatki

Prognozowanie wydatków oparto na wskaźnikach inflacji ogłoszonych przez Ministra Finansów, Funduszy i Polityki Regionalnej uwzględniając politykę rozwoju gminy:

- wynagrodzenia ustalono biorąc pod uwagę wskaźniki inflacji i przewidywany stan zatrudnienia w Gminie,
- wydatki bieżące przedstawiają tendencję zwyżkową ponieważ od roku 2011 odsetki od wykonanych inwestycji obciążają wydatki bieżące, które zostały ujęte w klasyfikacji obsługi długu.

W 2024 r. zaplanowano dochody w kwocie 11.400.000,00 zł z tytułu dofinansowania z Rządowego Funduszu Polski Ład na realizację następujących inwestycji:

- Budowa DG nr 150525C Sikorowo-Jaronty i DG nr 150526C Jaronty-Dulsk – kwota 5.700.000 zł,
- Rozbudowa sieci wodociągowej i kanalizacyjnej wraz z infrastrukturą drogową w m. Jacewo – kwota 5.700.000 zł.

Objaśnienie do załącznika nr 1 - symbol WPF 10.11 - wykonanie 2020 r.

W pozycji tej wykazano wydatki wykonane na realizację zadań związanych z przeciwdziałaniem COVID-19 w kwocie 322.761,64 zł na którą składają się następujące wydatki:

- dotacja na zadania bieżące - 150.000,00 zł
- zakup materiałów i usług - 172.761,64 zł

W związku z tym, że zaplanowane w całym okresie objętym prognozą wydatki majątkowe są wyższe od prognozowanych dochodów majątkowych, źródłem ich pokrycia są dochody majątkowe, dochody bieżące oraz niewykorzystane środki pieniężne na rachunku budżetu.

Prognozowane dochody budżetu gminy na 2024 rok określone zostały w wysokości 99.594.330,64 zł w tym: dochody bieżące 79.277.609,88 zł oraz dochody majątkowe 20.316.720,76 zł, natomiast wydatki budżetu gminy określono w kwocie 99.594.330,64 zł w tym: wydatki bieżące 73.336.904,13 zł oraz wydatki majątkowe 26.257.426,51 zł.

Przychody budżetu zaplanowano w kwocie 2.722.596,25 zł z tytułu:

- kredytu na spłatę wcześniej zaciągniętych zobowiązań z tytułu zaciągniętych pożyczek i kredytów w kwocie 2.722.596,25 zł,

Rozchody budżetu zaplanowano w kwocie 2.722.596,25 zł niżej wymienionych tytułów:

- kredytu długoterminowego do BS w Inowrocławiu nr KR/2018/314 zaciągniętego w 2018 r. w kwocie 499.200,00 zł,
- kredytu długoterminowego do BS w Inowrocławiu nr KR/2019/173 zaciągniętego w 2019 r. w kwocie 1.020.000,00 zł,
- kredytu długoterminowego do BGK Toruń nr 20/2173 zaciągniętego w 2020 r. w kwocie 769.800,00 zł,
- kredytu długoterminowego do BS w Inowrocławiu nr KR/2/K/2021 zaciągniętego w 2021 r. w kwocie 180.000,00 zł,
- kredytu długoterminowego do BS w Inowrocławiu nr 34/2022/000 zaciągniętego w 2022 r. w kwocie 60.000,00 zł,
- kredytu długoterminowego do BS w Inowrocławiu zaciągniętego w 2023 r. w kwocie 193.596,25 zł.

Rozchody w kwocie 2.722.596,25 zł planuje się sfinansować kredytem na spłatę wcześniej zaciągniętych zobowiązań z tytułu pożyczek i kredytów w kwocie 2.722.596,25 zł.

W 2024 roku zaplanowano kredyt w kwocie 2.722.596,25 zł na spłatę wcześniej zaciągniętych pożyczek i kredytów z terminem spłaty: 2025r. – 62.596,25 zł, 2026r. – 60.000,00 zł, 2027r. – 250.000,00 zł, 2028r. – 250.000,00 zł, 2029r. – 450.000,00 zł, 2030r. – 450.000,00 zł, 2031r. – 600.000,00 zł, 2032r. – 600.000,00 zł.

Przewidywana kwota długu na 31.12.2023 r. wynosi 17.265.619,57 zł, w tym z następujących tytułów:

- kredytu na finansowanie planowanego deficytu 2018 r. w kwocie 1.000.800,00 zł,
- kredytu na finansowanie planowanego deficytu 2019 r. oraz kredytu na spłatę wcześniej zaciągniętych kredytów w kwocie 3.088.423,32 zł,
- kredytu na finansowanie planowanego deficytu 2020 r. oraz kredytu na spłatę wcześniej zaciągniętych pożyczek i kredytów w kwocie 3.849.000,00 zł,
- kredytu na finansowanie planowanego deficytu 2021 r. oraz kredytu na spłatę wcześniej zaciągniętych pożyczek i kredytów w kwocie 3.385.800,00 zł,
- kredytu na spłatę w 2022 roku wcześniej zaciągniętych pożyczek i kredytów w kwocie 2.808.000,00 zł,
- kredytu na spłatę w 2023 roku wcześniej zaciągniętych pożyczek i kredytów w kwocie 3.133.596,25 zł,

Prognozowana kwota długu na lata następne przedstawia się następująco:

2024 rok w kwocie 17.265.619,57 zł z tytułu:

- kredytu na finansowanie planowanego deficytu 2018 r. w kwocie 501.600,00 zł,
- kredytu na finansowanie planowanego deficytu 2019 r. oraz kredytu na spłatę wcześniej zaciągniętych kredytów w kwocie 2.068.423,32 zł,
- kredytu na finansowanie planowanego deficytu 2020 r. oraz kredytu na spłatę wcześniej zaciągniętych pożyczek i kredytów w kwocie 3.079.200,00 zł,
- kredytu na finansowanie planowanego deficytu 2021 r. oraz kredytu na spłatę wcześniej zaciągniętych pożyczek i kredytów w kwocie 3.205.800,00 zł,
- kredytu na spłatę w 2022 roku wcześniej zaciągniętych pożyczek i kredytów w kwocie 2.748.000,00 zł,
- kredytu na spłatę w 2023 roku wcześniej zaciągniętych pożyczek i kredytów w kwocie 2.940.000,00 zł,
- kredytu na spłatę w 2024 roku wcześniej zaciągniętych pożyczek i kredytów w kwocie 2.722.596,25 zł,

2025 rok w kwocie 14.491.623,32 zł z tytułu:

- kredytu na finansowanie planowanego deficytu 2019 r. oraz kredytu na spłatę wcześniej zaciągniętych kredytów w kwocie 1.048.423,32 zł,
- kredytu na finansowanie planowanego deficytu 2020 r. oraz kredytu na spłatę wcześniej zaciągniętych pożyczek i kredytów w kwocie 2.309.400,00 zł,
- kredytu na finansowanie planowanego deficytu 2021 r. oraz kredytu na spłatę wcześniej zaciągniętych pożyczek i kredytów w kwocie 3.025.800,00 zł,
- kredytu na spłatę w 2022 roku wcześniej zaciągniętych pożyczek i kredytów w kwocie 2.688.000,00 zł,
- kredytu na spłatę w 2023 roku wcześniej zaciągniętych pożyczek i kredytów w kwocie 2.760.000,00 zł,
- kredytu na spłatę w 2024 roku wcześniej zaciągniętych pożyczek i kredytów w kwocie 2.660.000,00 zł,

2026 rok w kwocie 11.941.400,00 zł z tytułu:

- kredytu na finansowanie planowanego deficytu 2020 r. oraz kredytu na spłatę wcześniej zaciągniętych pożyczek i kredytów w kwocie 1.539.600,00 zł,
- kredytu na finansowanie planowanego deficytu 2021 r. oraz kredytu na spłatę wcześniej zaciągniętych pożyczek i kredytów w kwocie 2.845.800,00 zł,
- kredytu na spłatę w 2022 roku wcześniej zaciągniętych pożyczek i kredytów w kwocie 2.628.000,00 zł,
- kredytu na spłatę w 2023 roku wcześniej zaciągniętych pożyczek i kredytów w kwocie 2.328.000,00 zł,
- kredytu na spłatę w 2024 roku wcześniej zaciągniętych pożyczek i kredytów w kwocie 2.600.000,00 zł,

2027 rok w kwocie 9.361.000,00 zł z tytułu:

- kredytu na finansowanie planowanego deficytu 2020 r. oraz kredytu na spłatę wcześniej zaciągniętych pożyczek i kredytów w kwocie 769.800,00 zł,
- kredytu na finansowanie planowanego deficytu 2021 r. oraz kredytu na spłatę wcześniej zaciągniętych pożyczek i kredytów w kwocie 1.897.200,00 zł,
- kredytu na spłatę w 2022 roku wcześniej zaciągniętych pożyczek i kredytów w kwocie 2.448.000,00 zł,
- kredytu na spłatę w 2023 roku wcześniej zaciągniętych pożyczek i kredytów w kwocie 1.896.000,00 zł,
- kredytu na spłatę w 2024 roku wcześniej zaciągniętych pożyczek i kredytów w kwocie 2.350.000,00 zł,

2028 rok w kwocie 6.780.600,00 zł z tytułu:

- kredytu na finansowanie planowanego deficytu 2021 r. oraz kredytu na spłatę wcześniej zaciągniętych pożyczek i kredytów w kwocie 948.600,00 zł,
- kredytu na spłatę w 2022 roku wcześniej zaciągniętych pożyczek i kredytów w kwocie 2.268.000,00 zł,
- kredytu na spłatę w 2023 roku wcześniej zaciągniętych pożyczek i kredytów w kwocie 1.464.000,00 zł,
- kredytu na spłatę w 2024 roku wcześniej zaciągniętych pożyczek i kredytów w kwocie 2.100.000,00 zł,

2029 rok w kwocie 4.194.000,00 zł z tytułu:

- kredytu na spłatę w 2022 roku wcześniej zaciągniętych pożyczek i kredytów w kwocie 1.512.000,00 zł,

- kredytu na spłatę w 2023 roku wcześniej zaciągniętych pożyczek i kredytów w kwocie 1.032.000,00 zł,
- kredytu na spłatę w 2024 roku wcześniej zaciągniętych pożyczek i kredytów w kwocie 1.650.000,00 zł,

2030 rok w kwocie 2.472.000,00 zł z tytułu:

- kredytu na spłatę w 2022 roku wcześniej zaciągniętych pożyczek i kredytów w kwocie 756.000,00 zł,
- kredytu na spłatę w 2023 roku wcześniej zaciągniętych pożyczek i kredytów w kwocie 516.000,00 zł
- kredytu na spłatę w 2024 roku wcześniej zaciągniętych pożyczek i kredytów w kwocie 1.200.000,00 zł,

2031 rok w kwocie 600.000,00 zł z tytułu:

- kredytu na spłatę w 2024 roku wcześniej zaciągniętych pożyczek i kredytów w kwocie 600.000,00 zł,

Spłata zadłużenia w poszczególnych latach w zł przedstawia się następująco:

Rok	Kredyty i pożyczki na finansowanie planowanego deficytu 2018r.	Kredyt na spłatę wcześniej zaciągniętych kredytów i finansowanie planowanego deficytu 2019r.	Kredyt na spłatę wcześniej zaciągniętych pożyczek i kredytów, finansowanie planowanego deficytu 2020r. oraz pożyczki na finansowanie zadania realizowanego z udziałem środków z budżetu UE	Kredyt na spłatę wcześniej zaciągniętych pożyczek i kredytów, finansowanie planowanego deficytu 2021r. oraz pożyczek na finansowanie zadań realizowanych z udziałem środków z budżetu UE	Kredyt na spłatę w 2022r. wcześniej zaciągniętych pożyczek i kredytów oraz pożyczka na finansowanie zadania realizowanego z udziałem środków z budżetu UE	Kredyt na spłatę w 2023r. wcześniej zaciągniętych pożyczek i kredytów oraz pożyczka na finansowanie zadania realizowanego z udziałem środków z budżetu UE	Kredyt na spłatę w 2024r. wcześniej zaciągniętych pożyczek i kredytów oraz pożyczka na finansowanie zadania realizowanego z udziałem środków z budżetu UE	Razem
2024	499.200,00	1.020.000,00	769.800,00	180.000,00	60.000,00	193.596,25	-	2.722.596,25
2025	501.600,00	1.020.000,00	769.800,00	180.000,00	60.000,00	180.000,00	62.596,25	2.773.996,25
2026	-	1.048.423,32	769.800,00	180.000,00	60.000,00	432.000,00	60.000,00	2.550.223,32
2027	-	-	769.800,00	948.600,00	180.000,00	432.000,00	250.000,00	2.580.400,00
2028	-	-	769.800,00	948.600,00	180.000,00	432.000,00	250.000,00	2.580.400,00
2029	-	-	-	948.600,00	756.000,00	432.000,00	450.000,00	2.586.600,00

2030	-	-	-	-	756.000,00	516.000,00	450.000,00	1.722.000,00
2031	-	-	-	-	756.000,00	516.000,00	600.000,00	1.872.000,00
2032	-	-	-	-	-	-	600.000,00	600.000,00

Budżet spełnia wymogi art. 242 oraz art. 243 ustawy z dnia 27 sierpnia 2009 roku o finansach publicznych.

Projekt wieloletniej prognozy finansowej na 2024 rok i lata kolejne sporządzane są z wykorzystaniem układu dla roku 2023.

Zarządzeniem nr 408/2021 z dnia 23 grudnia 2021r. Wójt Gminy Inowrocław dokonał wyboru długości stosowanego do wyliczenia relacji, o której mowa w art. 243 ust. 1 ustawy o finansach publicznych w latach 2022-2025, jednocześnie informując Regionalną Izbę Obrachunkową w Bydgoszczy oraz Radę Gminy Inowrocław. Przyjmuje się na lata 2022-2025 siedmioletni okres do wyliczenia relacji określonej w art. 243 ust. 1 ustawy o finansach publicznych.

Objaśnienia do wykazanych przedsięwzięć do WPF

1. Województwo Kujawsko - Pomorskie - realizacja projektu pn. "Infostrada Kujaw i Pomorza 2.0", współfinansowanego przez Europejski Fundusz Rozwoju Regionalnego w ramach Regionalnego Programu Operacyjnego Województwa Kujawsko - Pomorskiego na lata 2014-2020. Celem realizacji przedsięwzięcia jest wsparcie gospodarcze i społeczne Województwa Kujawsko - Pomorskiego poprzez wdrażanie efektywności działań administracji samorządowej oraz jakości usług publicznych. Realizacja w latach 2017-2022, natomiast z okresem trwałości projektu 2017-2027, łączne nakłady finansowe 48.000,00 zł.
2. Województwo Kujawsko – Pomorskie – realizacja projektu pn. „Rozbudowa drogi wojewódzkiej nr 251 od km 70+316,00 do km 71+880,00 w zakresie wykonania ciągu pieszo-rowerowego”, współfinansowanego ze środków Regionalnego Programu Operacyjnego Województwa Kujawsko – Pomorskiego na lata 2014-2020 w ramach PI 4e – Działanie 3.4 Zrównoważona mobilność miejska i promowanie strategii niskoemisyjnych. Celem realizacji przedsięwzięcia jest poprawa bezpieczeństwa ruchu drogowego poprzez oddzielenie ruchu pieszo – rowerowego od drogi wojewódzkiej. Realizacja w latach 2017-2026, łączne nakłady finansowe 1.586.629,41 zł.
3. Województwo Kujawsko – Pomorskie – realizacja projektu pn. „Rozbudowa drogi powiatowej nr 2594C stanowiącą byłą drogę wojewódzką nr 252 w zakresie wykonania ciągu pieszo-rowerowego na odcinku Jacewo - Marulewy”, współfinansowanego ze środków Regionalnego Programu Operacyjnego Województwa Kujawsko – Pomorskiego na lata 2014-2020 w ramach PI 4e – Działanie 3.4 Zrównoważona mobilność miejska i promowanie strategii niskoemisyjnych. Celem realizacji przedsięwzięcia jest poprawa bezpieczeństwa ruchu drogowego poprzez oddzielenie ruchu pieszo – rowerowego od drogi wojewódzkiej. Realizacja w latach 2017-2024, łączne nakłady finansowe 1.200.000,00 zł.

4. Przebudowa drogi gminnej nr 150550C w m. Łojewo - gmina Inowrocław. Celem realizacji przedsięwzięcia jest poprawa jakości życia i bezpieczeństwa mieszkańców. Realizacja zadania nastąpi w latach 2023 - 2024. Łączne nakłady finansowe to kwota 2.671.472,00 zł.
5. Realizacja zadania "Rewitalizacja parku sportowo - rekreacyjnego w miejscowości Krusza Zamkowa". Celem realizacji jest upowszechnianie zdrowego trybu życia i rozwój aktywności fizycznej wśród społeczności. Realizacja zadania wychodzi naprzeciw oczekiwaniom społecznym. Realizacja w latach 2024-2026. Łączne nakłady finansowe 1.000.000,00 zł.
6. Realizacja zadania pn. "Demontaż, transport i unieszkodliwienie wyrobów zawierających azbest z terenu Gminy Inowrocław". Celem realizacji przedsięwzięcia jest unieszkodliwienie odpadów niebezpiecznych zawierających azbest. Realizacja w latach 2021-2024, łączne nakłady finansowe 241.000,00 zł.
7. Realizacja programu "Czyste powietrze". Celem realizacji przedsięwzięcia jest poprawa jakości powietrza oraz zmniejszenie emisji gazów cieplarnianych poprzez wymianę źródeł ciepła i poprawę efektywności energetycznej budynków mieszkalnych jednorodzinnych. Realizacja w latach 2022-2024. Łączne nakłady finansowe 105.000,00 zł.
8. Realizacja zadania pn. "Budowa Przedszkola Samorządowego i żłobka na dz. nr 154/1 oraz 154/2 w m. Jacewo". Celem realizacji przedsięwzięcia jest zapewnienie mieszkańcom gminy pełnego dostępu do usług oświaty oraz wyrównanie szans w dostępie do edukacji dla najmłodszych. Realizacja zadania w latach 2016-2026, łączne nakłady finansowe 14.000.000,00 zł. Budowa Żłobka w ramach Programu rozwoju instytucji opieki nad dziećmi w wieku do lat 3 „MALUCH+ 2022-2029. Celem realizacji jest zapewnienie mieszkańcom gminy pełnego dostępu do opieki nad dziećmi w wieku do 3 lat. Realizacja zadania nastąpi w latach 2023-2025. Łączne nakłady finansowe w kwocie 1.546.619,00 zł.
9. Budowa kanalizacji sanitarnej wraz z przyłączami w miejscowości Borkowo w kierunku Jaksic III etap-poprawa warunków życia mieszkańców. Realizacja w latach 2022-2028. Łączne nakłady finansowe to kwota 16.300.000,00 zł.
10. Projekt przebudowy dróg osiedlowych w miejscowości Gnojno, gmina Inowrocław. Celem realizacji przedsięwzięcia jest poprawa jakości życia mieszkańców. Realizacja nastąpi w latach 2023 - 2024. Łączne nakłady finansowe to kwota 70. 000,00 zł.
11. Przebudowa drogi gminnej nr 150529C Łojewo - Góra, gmina Inowrocław. Celem realizacji przedsięwzięcia jest poprawa jakości życia mieszkańców. Łączne nakłady finansowe to kwota 1.333.902,00 zł. Realizacja zadania nastąpi w latach 2023 - 2024.
12. Przebudowa drogi wewnętrznej na działce nr 52 obręb Komasyce, gmina Inowrocław. Celem realizacji przedsięwzięcia jest poprawa jakości życia mieszkańców. Łączne nakłady finansowe to kwota 935.000,00 zł. Realizacja zadania nastąpi w latach 2023 - 2024.

13. Budowa kanalizacji sanitarnej wraz z przyłączami oraz kanalizacji deszczowej i sieci wodociągowej w miejscowości Jacewo gm. Inowrocław - ETAP I - poprawa jakości życia. Realizacja zadania w latach 2023-2027. Łączne nakłady finansowe 17.631.471,40 zł.

14. Przebudowa ulicy Magnolii w miejscowości Jacewo w gminie Inowrocław. Celem realizacji przedsięwzięcia jest poprawa jakości życia mieszkańców. Łączne nakłady finansowe to kwota 465.000,00 zł. Realizacja zadania nastąpi w latach 2023 - 2024.

15. Budowa sali gimnastycznej wraz z salami dydaktycznymi i łącznikiem oraz budowa boiska wielofunkcyjnego z wyposażeniem na dz. nr 34 w m. Turzany - poprawa jakości życia i nauki dzieci. Termin realizacji zadania to lata 2022-2026. Łączne nakłady finansowe 5.143.634,70 zł.

16. Remont elewacji oraz podjazdu dla osób niepełnosprawnych i schodów wejściowych Urzędu Gminy Inowrocław ul. Królowej Jadwigi 43. Celem realizacji przedsięwzięcia jest poprawa jakości bezpieczeństwa oraz dostępności mieszkańców Gminy Inowrocław. Realizacja zadania nastąpi w latach 2023 - 2024. Łączne nakłady finansowe to kwota 789.844,61 zł.

17. Przebudowa drogi gminnej nr 150511C w miejscowości Orłowo w zakresie wykonania ciągu pieszego. Celem realizacji przedsięwzięcia jest poprawa jakości życia i bezpieczeństwa mieszkańców. Realizacja zadania nastąpi w latach 2023 - 2024. Łączne nakłady finansowe to kwota 636.246,36 zł.

18. Projekt budowy Sali gimnastycznej przy Szkole Podstawowej w miejscowości Orłowo gm. Inowrocław. Celem realizacji przedsięwzięcia jest poprawa jakości życia i nauki dzieci. Realizacja zadania nastąpi w latach 2023 - 2024. Łączne nakłady finansowe to kwota 150.000,00 zł.

Gospodarka niskoemisyjna

Zgodnie z planem Gospodarki Niskoemisyjnej dla Gminy Inowrocław ujęto zadania inwestycyjne na łączną kwotę 10.560.000,00 zł, których realizacja obejmuje lata 2023-2030.

1. Zwiększenie efektywności energetycznej i wzrost udziału OZE w sektorze infrastruktury komunalnej - Gospodarka niskoemisyjna. Celem realizacji przedsięwzięcia jest zmniejszenie zużycia energii finalnej, zwiększenie wytwarzania energii odnawialnej, zmniejszenie emisji CO₂ z obszarów objętych planem. Realizacja w latach 2022-2030, łączne nakłady finansowe 1.500.000,00 zł. Zwiększenie efektywności energetycznej i wzrost udziału OZE w sektorze infrastruktury komunalnej poprzez budowę instalacji fotowoltaicznej na terenie SUW w m. Tupadły wraz z przyłączeniem jej do wewnętrznej instalacji elektrycznej. Celem realizacji przedsięwzięcia jest wytworzenie energii elektrycznej odnawialnej, zmniejszenie zużycia energii elektrycznej finalnej oraz zmniejszenie emisji CO₂.

2. Zwiększenie efektywności energetycznej i wzrost udziału OZE w sektorze budynków użyteczności publicznej - Gospodarka niskoemisyjna. Celem realizacji przedsięwzięcia jest zmniejszenie zużycia energii finalnej, zwiększenie wytwarzania energii odnawialnej, zmniejszenie emisji CO₂ z obszarów objętych planem. Realizacja w latach 2022-2030, łączne nakłady finansowe 4.380.000,00 zł. Zwiększenie efektywności energetycznej i wzrost udziału OZE w sektorze budynków użyteczności publicznej poprzez kompleksową termomodernizację budynku SP w m. Tupadły polegającej na:

- ocieplenie ścian budynku,
- wymianę pieca CO,
- montaż pomp ciepła,
- budowę instalacji fotowoltaicznej wraz z przyłączeniem jej do wewnętrznej instalacji elektrycznej.

Celem realizacji przedsięwzięcia jest zmniejszenie strat ciepła, zmniejszenie emisji CO₂ oraz zmniejszenie zużycia energii elektrycznej oraz ciepłej.

3. Zwiększenie efektywności energetycznej w transporcie drogowym poprzez budowę ścieżek rowerowych - Gospodarka niskoemisyjna. Celem realizacji przedsięwzięcia jest zmniejszenie zużycia energii finalnej, zwiększenie wytwarzania energii odnawialnej, zmniejszenie emisji CO₂ z obszarów objętych planem. Realizacja w latach 2023-2030, łączne nakłady finansowe 4.680.000,00 zł. Zwiększenie efektywności energetycznej w transporcie drogowym poprzez budowę ścieżki pieszo- rowerowej Jacewo – Marulewy, która umożliwi ograniczenie używania spalinowych środków transportu (zmniejszenie emisji CO₂) na rzecz rowerów oraz poprawi bezpieczeństwo pieszych.

SKARBNIK GMINY
mgr Anna Jędrzejewska

WÓJT
mgr inż. Tadeusz Kacprzak

Projekt

z dnia 15 lutego 2024 r.

Zatwierdzony przez

UCHWAŁA NR
RADY GMINY INOWROCŁAW

z dnia 2024 r.

w sprawie określenia szczegółowego trybu i harmonogramu opracowania projektu Strategii Rozwoju Gminy Inowrocław na lata 2024-2030, w tym trybu konsultacji, o których mowa w art. 6 ust. 3 ustawy z dnia 6 grudnia 2006 r. o zasadach prowadzenia polityki rozwoju

Na podstawie art. 10f. ust. 1 ustawy z dnia 8 marca 1990 r. o samorządzie gminnym (Dz.U. z 2023 r. poz. 40 z późn. zm.)¹⁾ oraz art. 6 ust. 3 i ust. 5 ustawy z dnia 6 grudnia 2006 r. o zasadach prowadzenia polityki rozwoju (Dz.U. z 2023 r. poz. 1259 z późn. zm.)²⁾ uchwala się, co następuje:

§ 1. Przystępuje się do opracowania projektu Strategii Rozwoju Gminy Inowrocław na lata 2024-2030.


§ 2. Przyjmuje się tryb i harmonogram opracowania projektu Strategii Rozwoju Gminy Inowrocław na lata 2024-2030, w tym w tym trybu konsultacji, o których mowa w art. 6 ust. 3 ustawy z dnia 6 grudnia 2006 r. o zasadach prowadzenia polityki rozwoju, określone w załączniku do niniejszej uchwały.

§ 3. Organizację prac nad przygotowaniem projektu Strategii Rozwoju Gminy Inowrocław na lata 2024-2030 i wykonanie niniejszej uchwały powierza się Wójtowi Gminy Inowrocław.

§ 4. Uchwała wchodzi w życie z dniem podjęcia.

Przewodniczący Rady Gminy
Inowrocław

Krzysztof Kołtuński



¹⁾ Zmiany tekstu jednolitego wymienionej ustawy zostały ogłoszone w Dz. U. z 2023 r. poz. 572, poz. 1463 oraz poz. 1688.

²⁾ Zmiany tekstu jednolitego wymienionej ustawy zostały ogłoszone w Dz. U. z 2023 r. poz. 1273.

WÓJT
mgr inż. Tadeusz Kacprzak

Załącznik do uchwały Nr
Rady Gminy Inowrocław
z dnia.....2024 r.

**Tryb i harmonogram opracowania projektu Strategii Rozwoju Gminy Inowrocław na lata 2024-2030,
w tym w tym trybu konsultacji, o których mowa w art. 6 ust. 3 ustawy z dnia 6 grudnia 2006 r.
o zasadach prowadzenia polityki rozwoju.**

1. Tryb opracowania i konsultacji projektu Strategii Rozwoju Gminy Inowrocław na lata 2024-2030

Proces opracowania strategii rozwoju będzie uwzględniał sytuację społeczno-gospodarczą gminy i regionu, a także zmiany zachodzące w sferze zarządzania rozwojem wynikające z nowych uwarunkowań rozwoju kraju. Opracowanie projektu strategii rozwoju zostanie poprzedzone przeprowadzeniem diagnozy strategicznej, w tym: diagnozy sytuacji społecznej, gospodarczej i przestrzennej gminy, z uwzględnieniem obszarów funkcjonalnych. Zgodnie z art. 10e. pkt 3 ustawy z dnia 8 marca 1990 r. o samorządzie gminnym, Strategia Rozwoju Gminy będzie zawierać wnioski z diagnozy, o której mowa w art.10a ust.1 ustawy z dnia 6 grudnia 2006r. o zasadach prowadzenia polityki rozwoju (Dz.U. z 2023 r. poz. 1259 ze zm.), przygotowanej na potrzeby tej strategii oraz:

1. cele strategiczne rozwoju w wymiarze społecznym, gospodarczym i przestrzennym;
2. kierunki działań podejmowanych dla osiągnięcia celów strategicznych;
3. oczekiwane rezultaty planowanych działań, w tym w wymiarze przestrzennym, oraz wskaźniki ich osiągnięcia;
4. model struktury funkcjonalno-przestrzennej gminy, rozumiany jako docelowy układ elementów składowych przestrzeni;
5. ustalenia i rekomendacje w zakresie kształtowania i prowadzenia polityki przestrzennej;
6. obszary strategicznej interwencji określone w strategii rozwoju województwa wraz z zakresem planowanych działań;
7. obszary strategicznej interwencji kluczowe dla gminy, jeżeli takie zidentyfikowano, wraz z zakresem planowanych działań;
8. system realizacji strategii, w tym wytyczne do sporządzania dokumentów wykonawczych;
9. ramy finansowe i źródła finansowania.

Istotną rolę w tworzeniu strategii rozwoju odegrają mieszkańcy gminy, lokalni partnerzy społeczni i gospodarczy. Przeprowadzony zostanie proces konsultacji projektu Strategii Rozwoju Gminy Inowrocław na lata 2024-2030, mający na celu informowanie o toczącym się procesie opracowania strategii, pozyskanie uwag i sugestii, a także niezbędnych opinii dla projektu strategii. Projekt Strategii Rozwoju Gminy Inowrocław na lata 2024-2030 będzie podlegać konsultacjom z:

1. sąsiednimi gminami i ich związkami,
2. lokalnymi partnerami społecznymi i gospodarczymi,
3. mieszkańcami gminy,
4. właściwym Dyrektorem Regionalnego Zarządu Gospodarki Wodnej Państwowego Gospodarstwa Wodnego Wody Polskie,
5. właściwym Regionalnym Dyrektorem Ochrony Środowiska oraz Państwowym Wojewódzkim Inspektorem Sanitarnym w zakresie strategicznej oceny oddziaływania na środowisko;
6. Zarządem Województwa w celu wydania opinii dotyczącej sposobu uwzględnienia ustaleń i rekomendacji w zakresie kształtowania i prowadzenia polityki przestrzennej w województwie określonej w strategii rozwoju województwa.

Wójt Gminy Inowrocław poinformuje o rozpoczęciu konsultacji społecznych poprzez ogłoszenie na stronie internetowej Gminy Inowrocław oraz na tablicy ogłoszeń w siedzibie Urzędu Gminy Inowrocław informacji o konsultacjach, terminie i sposobie przekazywania uwag do projektu strategii oraz terminie i miejscu spotkań konsultacyjnych.

Opinię o projekcie przekazywać będzie można podmiotowi opracowującemu projekt strategii w sposób określony w ogłoszeniu, w terminie określonym przez podmiot, przy czym nie krótszym niż 35 dni od dnia ogłoszenia informacji o konsultacjach.

Planowane są również spotkania konsultacyjne na etapie sporządzania projektu dokumentu. W terminie 30 dni od zakończenia konsultacji, przygotowane zostanie sprawozdanie z przebiegu i wyników konsultacji, zawierające w szczególności ustosunkowanie się do zgłoszonych uwag wraz z uzasadnieniem. Sprawozdanie zamieszczone zostanie na stronie internetowej Gminy Inowrocław oraz na tablicy ogłoszeń.

2. Harmonogram opracowania projektu Strategii Rozwoju Gminy Inowrocław na lata 2024-2030

DZIAŁANIE	PLANOWANY TERMIN REALIZACJI
1) Przygotowanie diagnozy strategicznej	
Przygotowanie diagnozy strategicznej, w tym diagnozy sytuacji społecznej, gospodarczej i przestrzennej gminy, z uwzględnieniem obszarów funkcjonalnych	I – II kwartał 2024 r.
2) Opracowanie projektu strategii rozwoju	
Określenie celów i działań strategicznych	II kwartał 2024 r.
Opracowanie projektu strategii rozwoju	
3) Przeprowadzenie konsultacji społecznych	
Przeprowadzenie konsultacji społecznych: - z sąsiednimi gminami i ich związkami, - z lokalnymi partnerami społecznymi i gospodarczymi, - z mieszkańcami gminy, - z właściwym dyrektorem Regionalnego Zarządu Gospodarki Wodnej Państwowego Gospodarstwa Wodnego Wody Polskie	II – III kwartał 2024 r.
4) Pozyskanie opinii Zarządu Województwa w celu wydania opinii dotyczącej sposobu uwzględnienia ustaleń i rekomendacji w zakresie kształtowania i prowadzenia polityki przestrzennej w województwie określonych w strategii rozwoju województwa	II – III kwartał 2024 r.
5) Przeprowadzenie strategicznej oceny oddziaływania na środowisko projektu Strategii Rozwoju , w tym przygotowanie prognozy oddziaływania na środowisko (w przypadku opinii RDOŚ/PWIS o konieczności jej sporządzenia) lub pozyskanie opinii o odstąpieniu od strategicznej oceny oddziaływania na środowisko	III kwartał 2024 r.
6) Opracowanie Sprawozdania z przebiegu i wyników konsultacji	III kwartał 2024 r.
7) Przekazanie projektu Strategii Rozwoju do uchwalenia	III – IV kwartał 2024 r.

Uzasadnienie

Opracowanie strategii rozwoju gminy wynika z art.10e. pkt 1 ustawy z dnia 8 marca 1990 r. o samorządzie gminnym (Dz. U. z 2023 r. poz. 40 ze zm.), zgodnie z którym gmina może opracować strategię rozwoju gminy. Strategia rozwoju jest planem osiągnięcia długofalowych zamierzeń, implikując przejście ze stanu istniejącego do pożądanego, wyrażonego w wizji rozwoju i stanowi najważniejszy dokument przygotowywany przez samorząd gminny, który określa priorytety i cele rozwoju społeczno-gospodarczego danej jednostki. Zgodnie z art. 10f. ust. 1 ustawy z dnia 8 marca 1990 r. o samorządzie gminny rada gminy, w drodze uchwały, określa szczegółowy tryb i harmonogram opracowania projektu strategii rozwoju gminy, w tym tryb konsultacji, o których mowa w art. 6 ust. 3 ustawy z dnia 6 grudnia 2006 r. o zasadach prowadzenia polityki rozwoju (Dz.U. z 2023 r. poz. 1259 ze zm.).

Mając powyższe na uwadze, przyjęcie uchwały jest uzasadnione.

Przewodniczący Rady Gminy
Inowrocław

Krzysztof Koltuński

WOJT
mgr inż. Tadeusz Macprzak